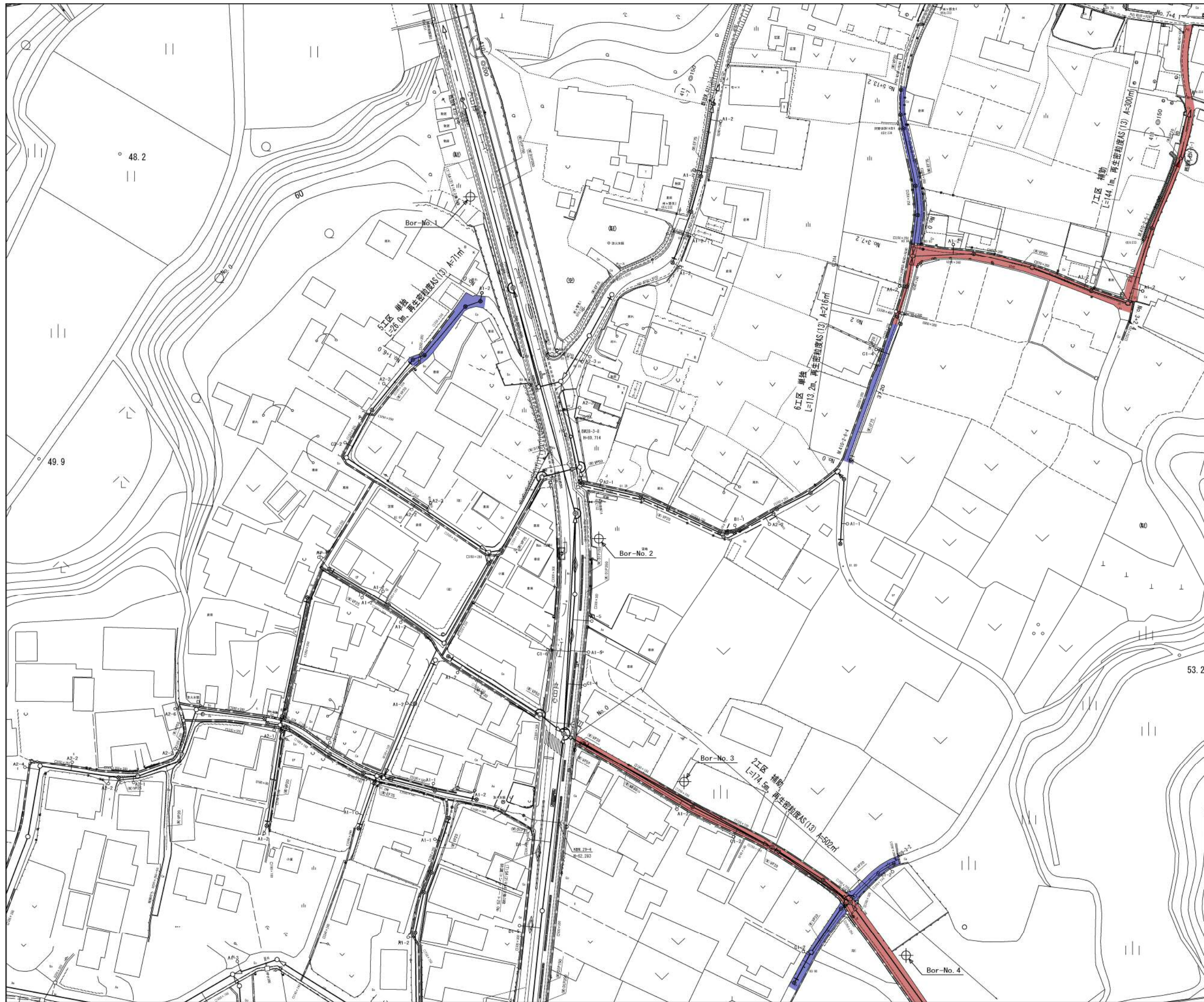




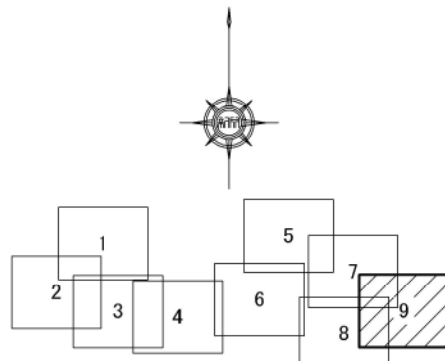
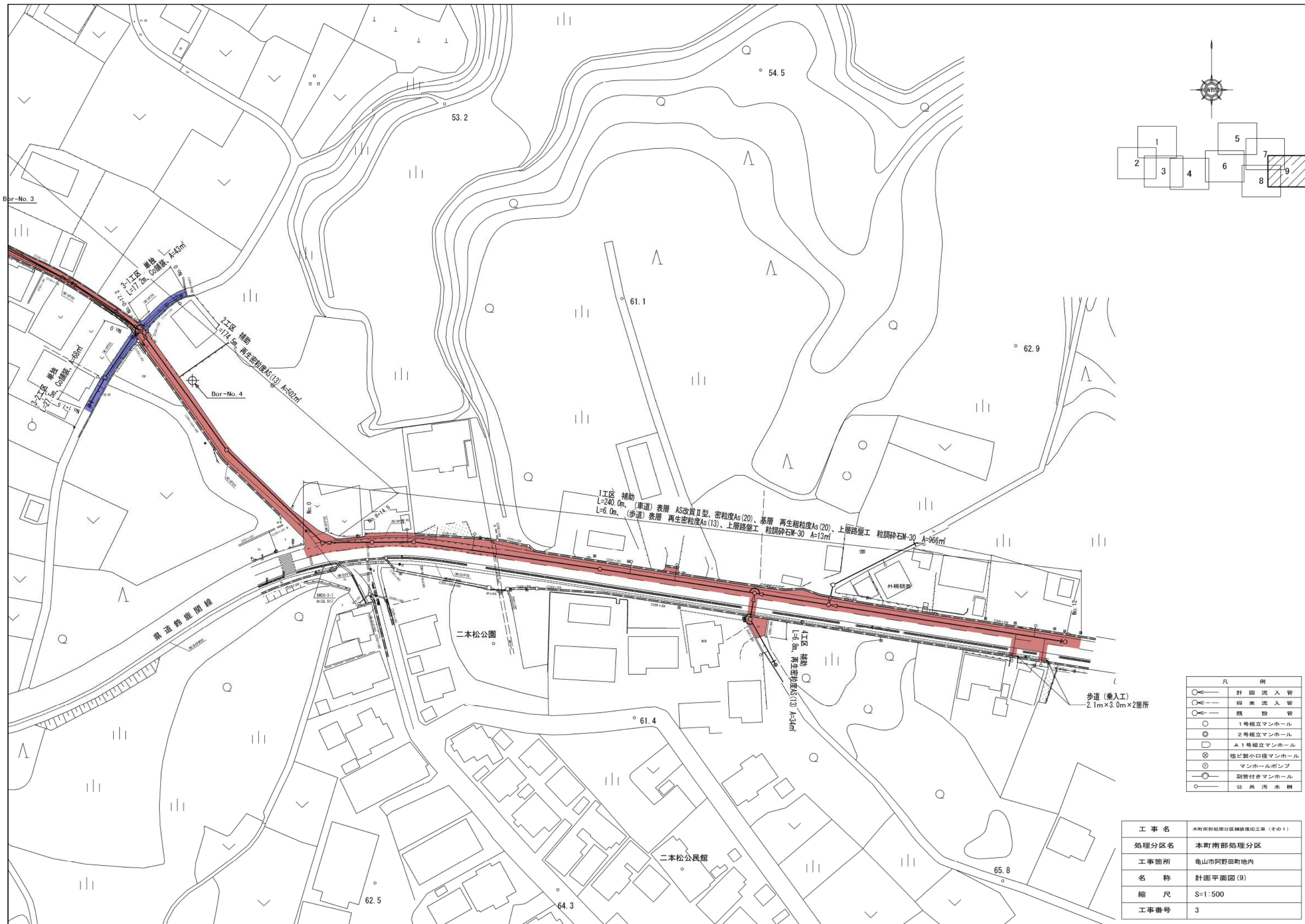
補助
単独

工事名	●町南部処理区域整備工事(その1)
処理分区名	本町南部処理分区
工事箇所	龜山市阿野町町地内
名称	位置図
縮尺	S=1/10000
図面番号	1



凡 例	
	計画流入管
	将来流入管
	既設管
	1号組立マンホール
	2号組立マンホール
	A1号組立マンホール
	塩ビ製小口径マンホール
	マンホールポンプ
	副管付きマンホール
	公共汚水線

工事名	本町南部処理分区舗装復旧工事(その1)
処理分区名	本町南部処理分区
工事箇所	亀山市阿野田町地内
名称	計画平面図(7)
縮尺	S=1:500
図面番号	2

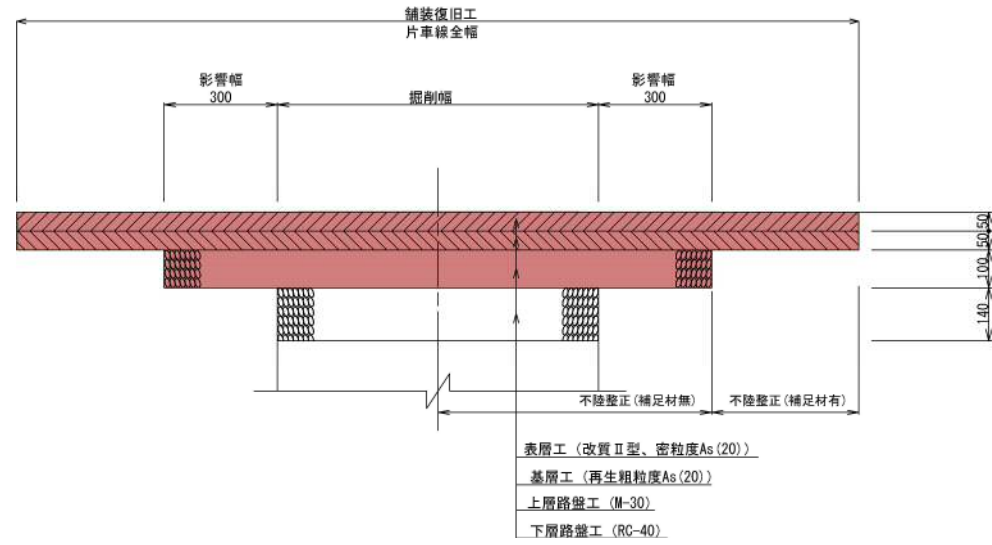


凡 例	
○←	計画流入管
○←	将来流入管
○←	既設管
○	1号組立マンホール
⊙	2号組立マンホール
⊕	A1号組立マンホール
⊗	塩ビ製小口径マンホール
⊙	マンホールポンプ
○	副管付きマンホール
○	公共汚水樹

工事名	本町南部処理分区補修工事(その1)
処理分区名	本町南部処理分区
工事箇所	亀山市阿野田町地内
名称	計画平面図(9)
縮尺	S=1:500
工事番号	3

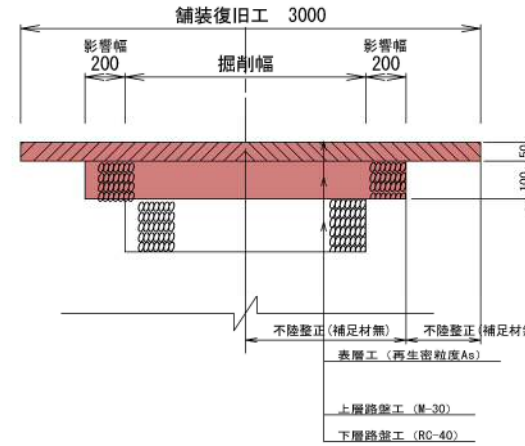
舗装復旧図

本管部舗装範囲
 車道 (県道)
 N5 交通
 1工区

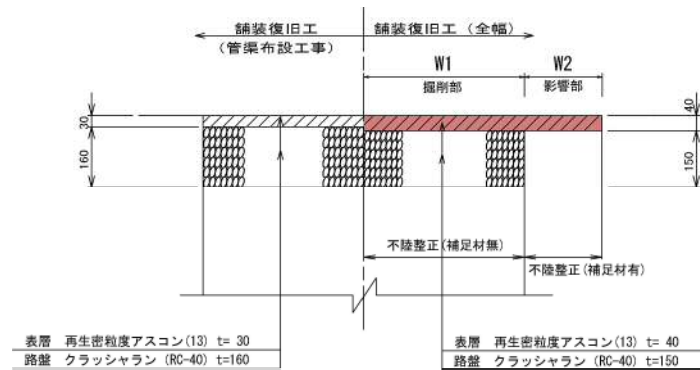


不陸整正 (補足材M-30) は、数量計算書のとおりとする。

歩道 (県道乗り入れ部)

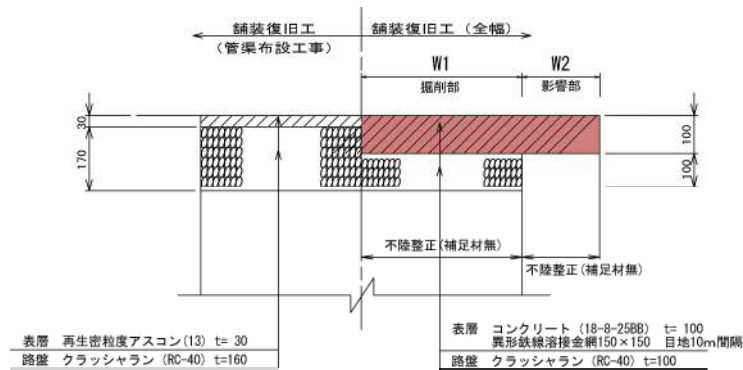


アスファルト舗装 (市道)
 2, 4, 5, 6, 7工区



不陸整正 (補足材RC-40) は、数量計算書のとおりとする。

コンクリート舗装 (市道)
 3-1, 3-2工区



工事名	南部処理分区舗装復旧工事 (その1)
処理分区名	南部処理分区
工事箇所	亀山市 阿野田町地内
名称	舗装復旧図
縮尺	S=1:10
工事番号	4