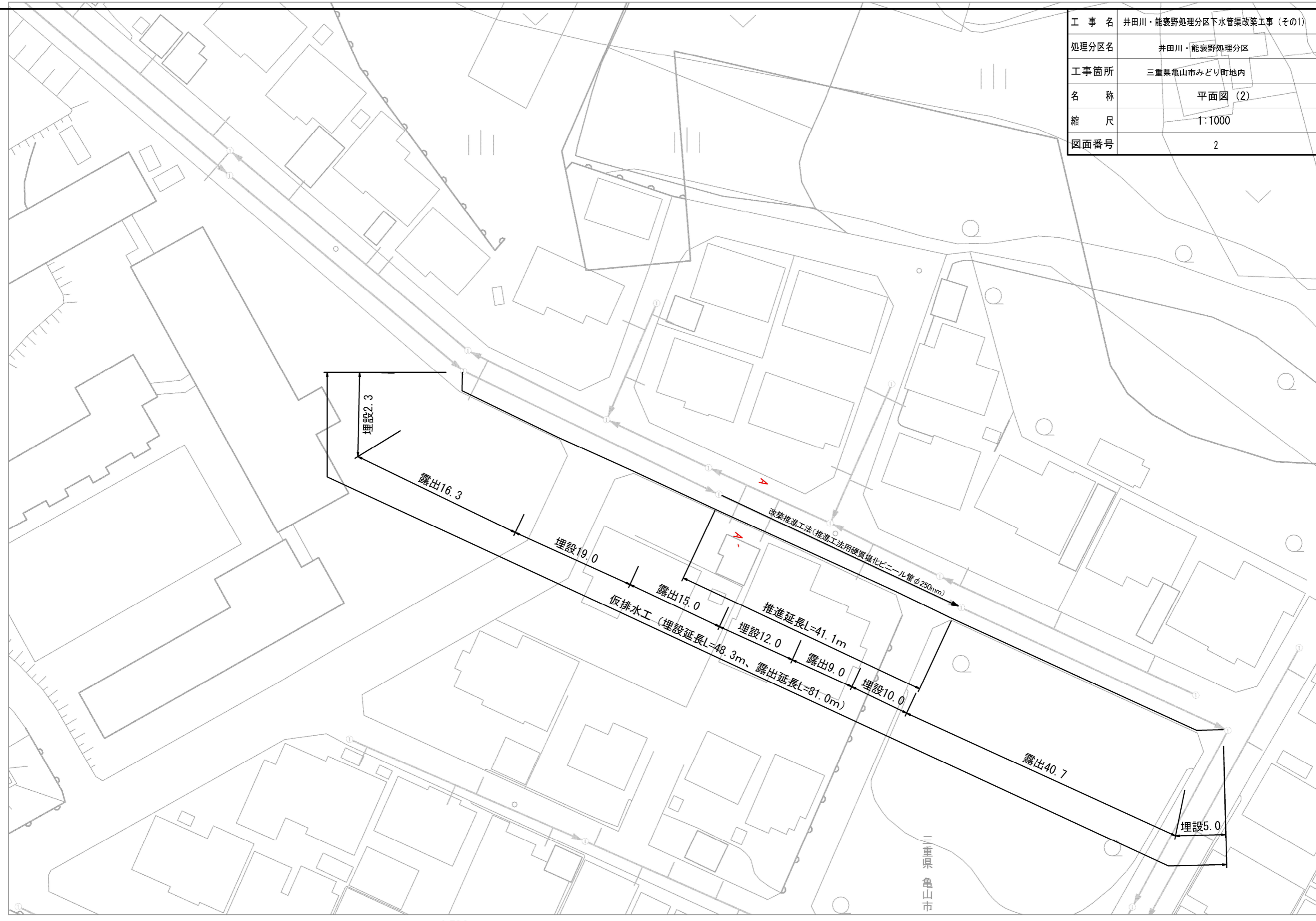


位置図



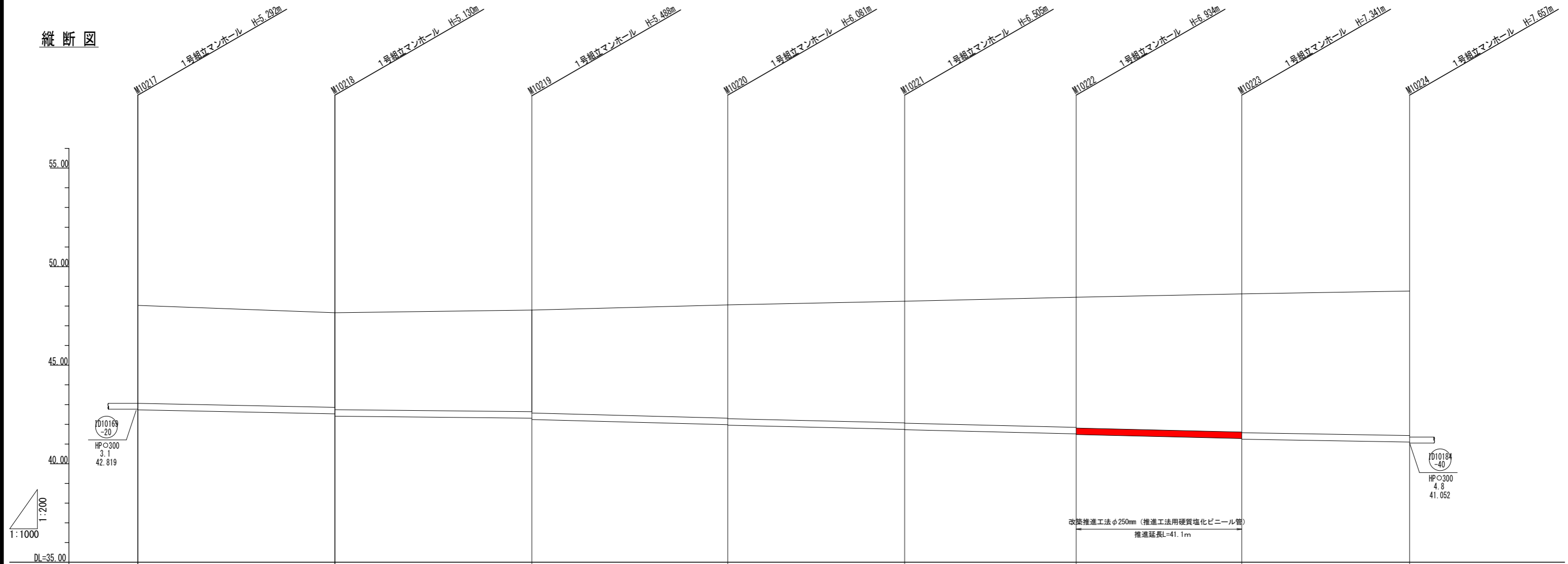
工事名	井田川・能褒野処理分区下水管渠改築工事(その1)
処理分区名	井田川・能褒野処理分区
工事箇所名称	三重県亀山市 みどり町 地内
縮尺	S=1:10000
図面番号	1

工 事 名	井田川・能褒野処理分区下水管渠改築工事（その1）
処理分区名	井田川・能褒野処理分区
工事箇所	三重県亀山市みどり町地内
名 称	平面図（2）
縮 尺	1:1000
図面番号	2



工事名	井田川・能褒野処理分区下水管渠改築工事 (その1)
処理分区名	井田川・能褒野処理分区
工事箇所	三重県亀山市みどり町地内
名称	縦断・横断面図 (1)
縮尺	縦断 縦 1:200 横 1:1000
図面番号	3

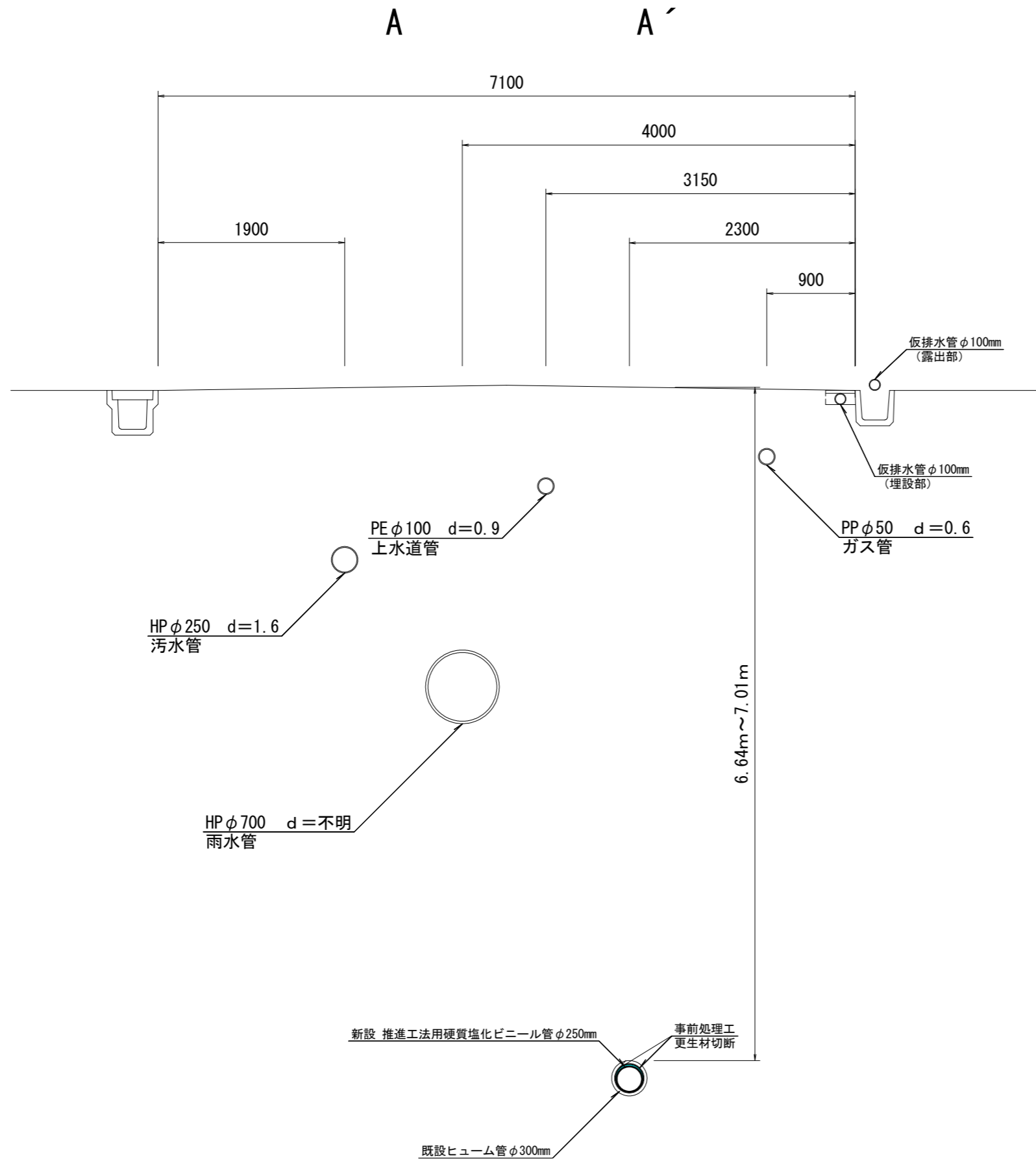
縦断図



管記号		10169 -10		10183 -60		10183 -50		10183 -40		10183 -30		10183 -20		10183 -10	
管径(mm)		HPφ300		HPφ300		HPφ300		HPφ300		HPφ300		HPφ300		HPφ300	
勾配(%)		4.1		1.9		5.2		4.6		4.8		4.7		3.3	
人孔間距離(m)		49.99		49.94		49.71		44.86		43.54		42.00		42.57	
土盛り(m)	4.96		4.92		5.23		5.78		6.20		6.64		7.04		7.37
種類別(m)	5.422		5.360		5.688		6.238		6.655		7.064		7.471		7.787
管底深(m)	5.292		5.260		5.668		6.081		6.505		6.924		7.341		7.657
管底高(m)	42.738		42.530		42.242		41.979		41.745		41.516		41.278		41.103
地盤高(m)	48.03		47.66		47.80		48.06		48.25		48.45		48.62		48.76
距離(m)	0.00		49.99		99.93		149.64		194.50		238.04		280.04		322.61
進取	M10217		M10218		M10219		M10220		M10221		M10222		M10223		M10224

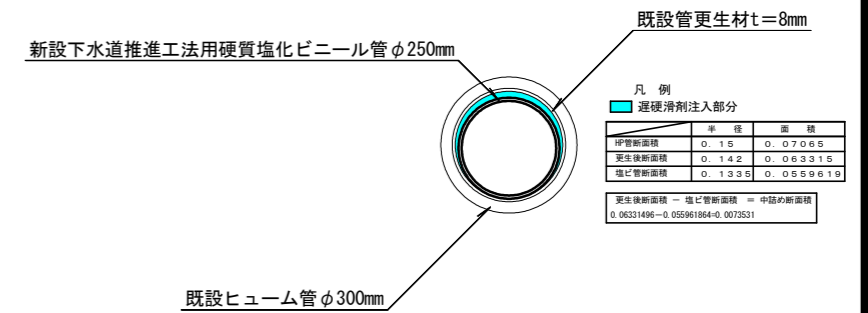
横断図

1:50



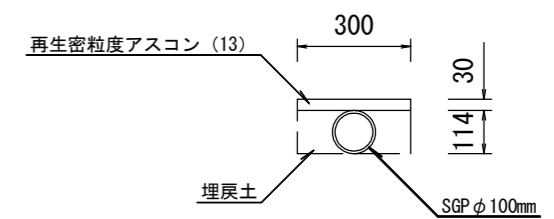
滑材注入図

1:20



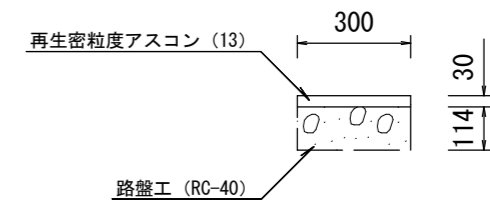
仮排水管（埋設部）

1:20



仮排水管（撤去）

1:20



工事名	井田川・能褒野処理分区下水管渠改築工事（その1）		
図面名	横断図		
作成年月日			
縮尺	図示	図面番号	/
会社名			
事業者名	亀山市		