

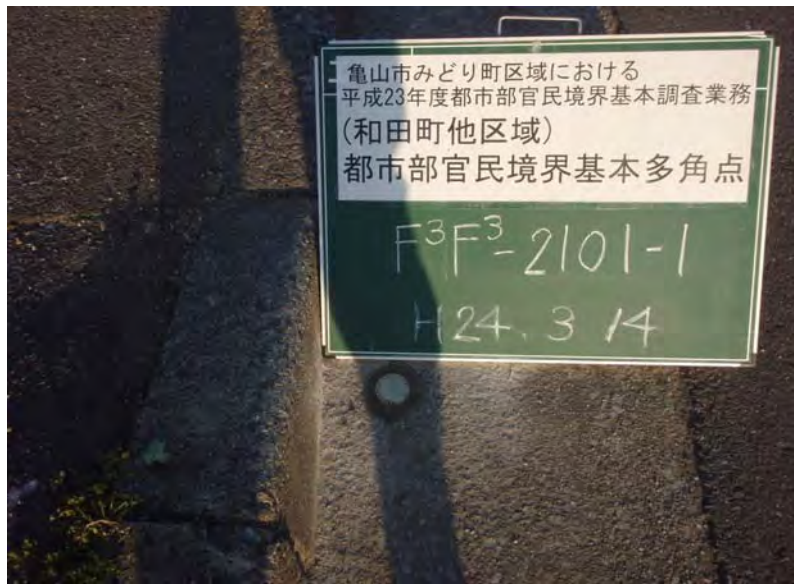
測量標の設置状況写真



都市部官民境界基本多角点
F³F³-2101-1
設置前



都市部官民境界基本多角点
F³F³-2101-1
掘削



都市部官民境界基本多角点
F³F³-2101-1
設置完了

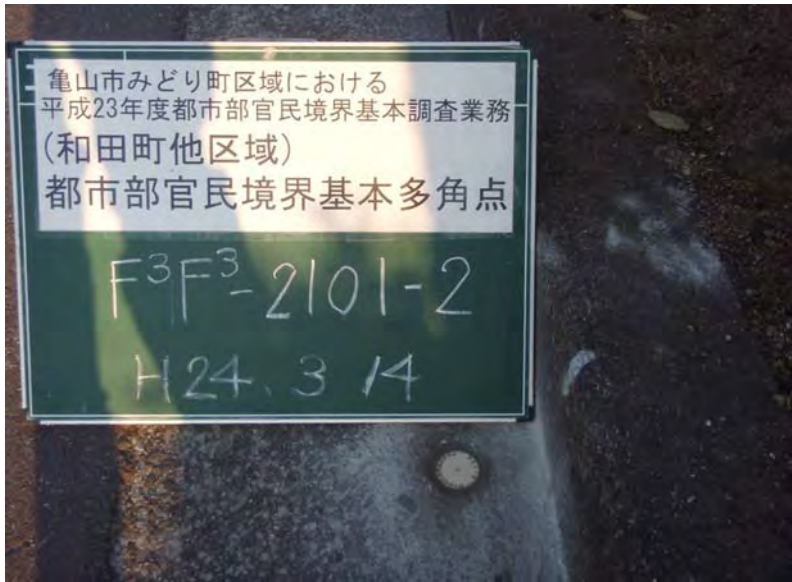
測量標の設置状況写真



都市部官民境界基本多角点
F³F³-2101-2
設置前



都市部官民境界基本多角点
F³F³-2101-2
掘削

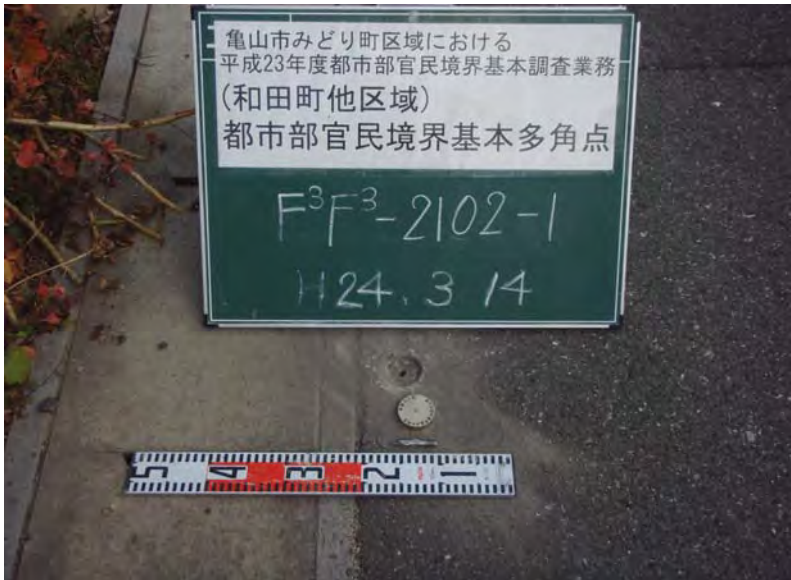


都市部官民境界基本多角点
F³F³-2101-2
設置完了

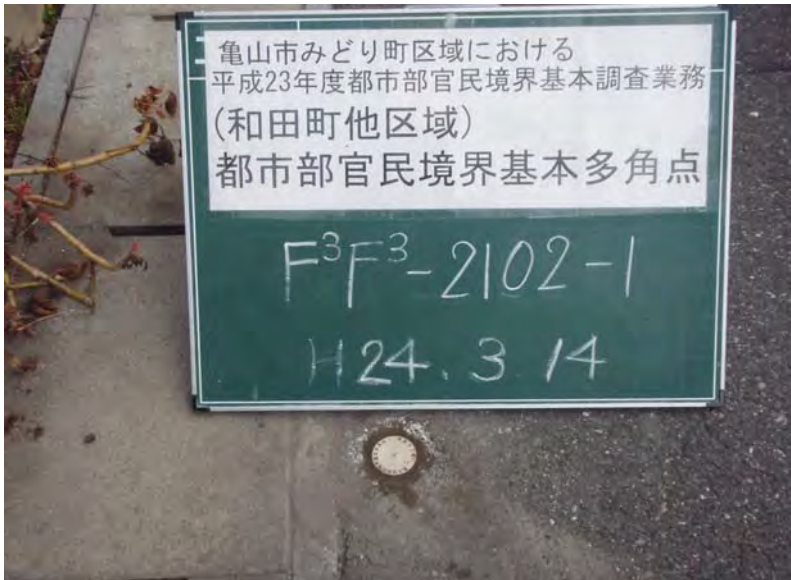
測量標の設置状況写真



都市部官民境界基本多角点
F ³ F ³ -2102-1
設置前



都市部官民境界基本多角点
F ³ F ³ -2102-1
掘削

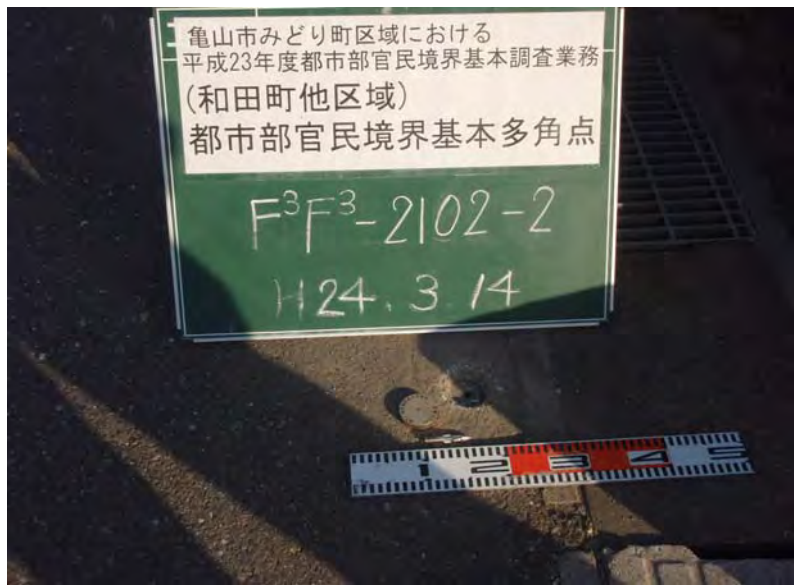


都市部官民境界基本多角点
F ³ F ³ -2102-1
設置完了

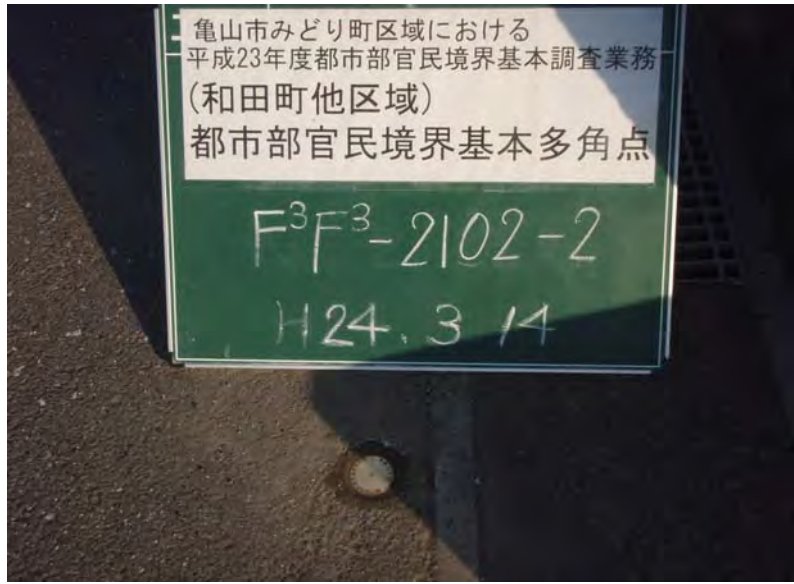
測量標の設置状況写真



都市部官民境界基本多角点
F³F³-2102-2
設置前



都市部官民境界基本多角点
F³F³-2102-2
掘削

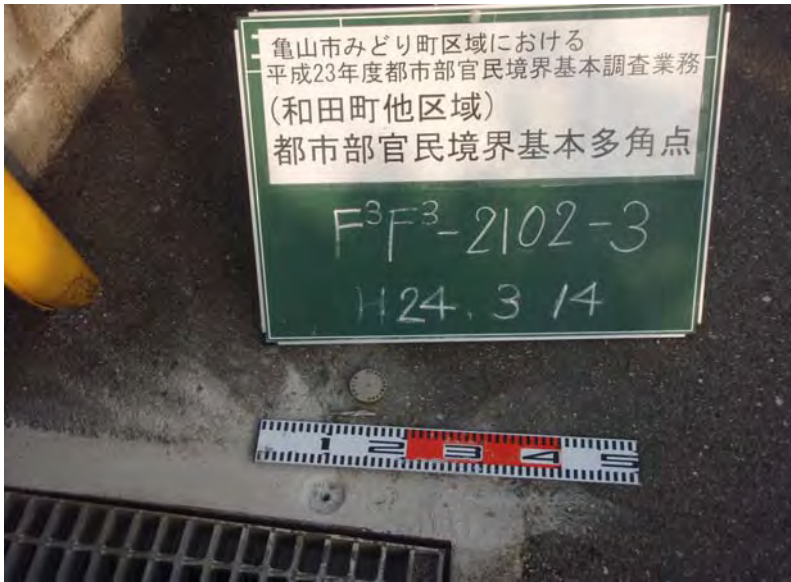


都市部官民境界基本多角点
F³F³-2102-2
設置完了

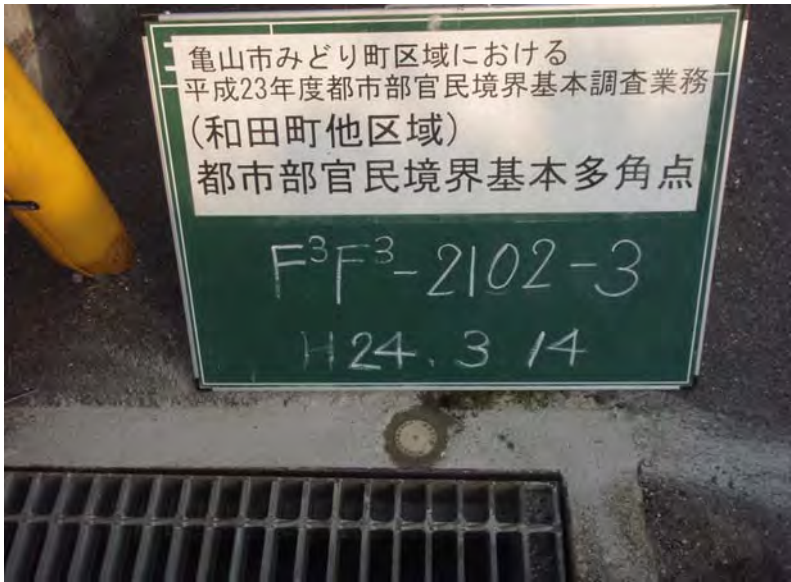
測量標の設置状況写真



都市部官民境界基本多角点
F³F³-2102-3
設置前



都市部官民境界基本多角点
F³F³-2102-3
掘削



都市部官民境界基本多角点
F³F³-2102-3
設置完了

測量標の設置状況写真



都市部官民境界基本多角点
F³F³-2103-1
設置前



都市部官民境界基本多角点
F³F³-2103-1
掘削



都市部官民境界基本多角点
F³F³-2103-1
設置完了

測量標の設置状況写真



都市部官民境界基本多角点
F³F³-2104-1
設置前



都市部官民境界基本多角点
F³F³-2104-1
掘削



都市部官民境界基本多角点
F³F³-2104-1
設置完了

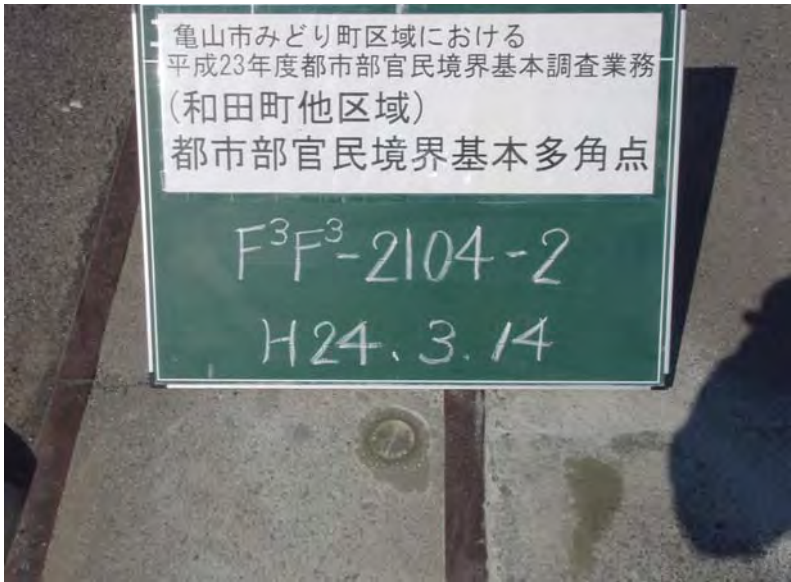
測量標の設置状況写真



都市部官民境界基本多角点
F³F³-2104-2
設置前



都市部官民境界基本多角点
F³F³-2104-2
掘削



都市部官民境界基本多角点
F³F³-2104-2
設置完了

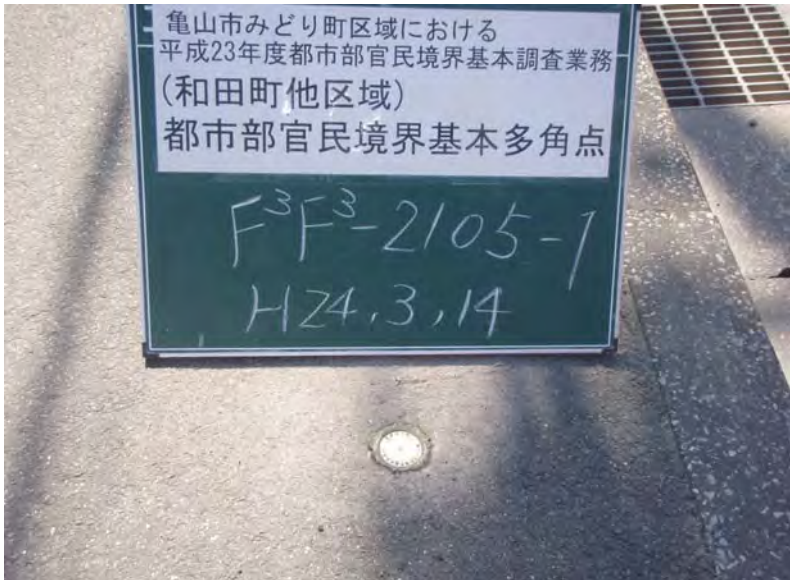
測量標の設置状況写真



都市部官民境界基本多角点
F³F³-2105-1
設置前



都市部官民境界基本多角点
F³F³-2105-1
掘削



都市部官民境界基本多角点
F³F³-2105-1
設置完了

測量標の設置状況写真



都市部官民境界基本多角点
F³F³-2106-1
設置前



都市部官民境界基本多角点
F³F³-2106-1
掘削



都市部官民境界基本多角点
F³F³-2106-1
設置完了

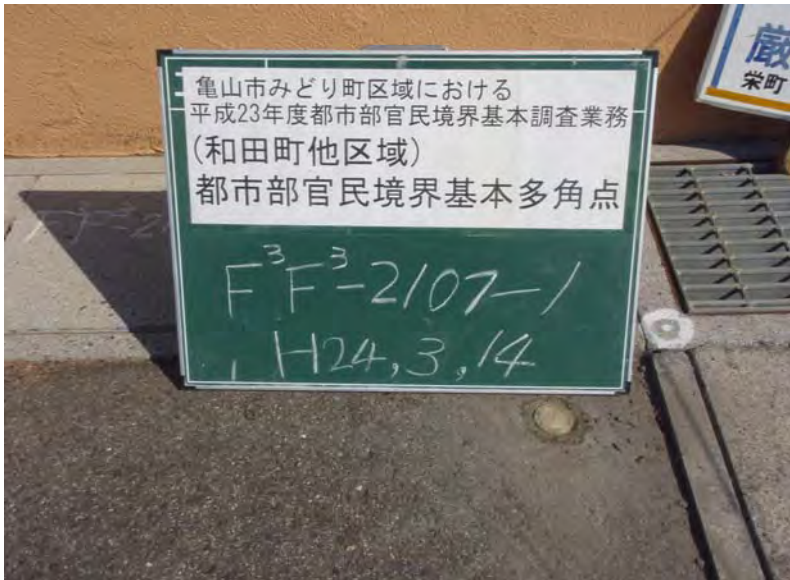
測量標の設置状況写真



都市部官民境界基本多角点
F³F³-2107-1
設置前



都市部官民境界基本多角点
F³F³-2107-1
掘削



都市部官民境界基本多角点
F³F³-2107-1
設置完了

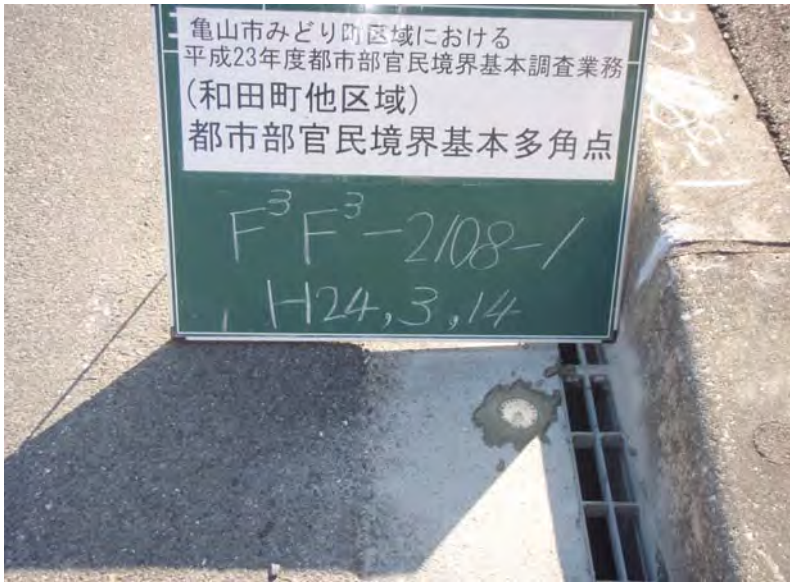
測量標の設置状況写真



都市部官民境界基本多角点
F³F³-2108-1
設置前



都市部官民境界基本多角点
F³F³-2108-1
掘削



都市部官民境界基本多角点
F³F³-2108-1
設置完了

測量標の設置状況写真



都市部官民境界基本多角点
F³F³-2108-2
設置前



都市部官民境界基本多角点
F³F³-2108-2
掘削

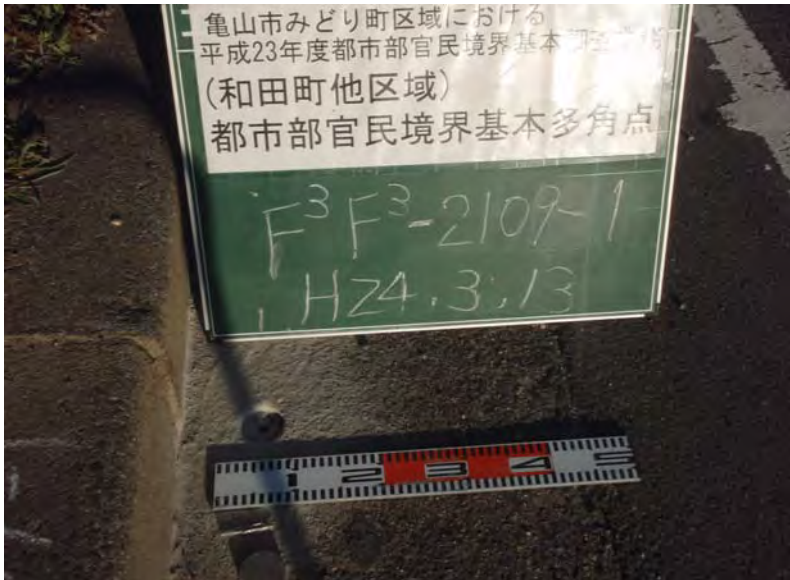


都市部官民境界基本多角点
F³F³-2108-2
設置完了

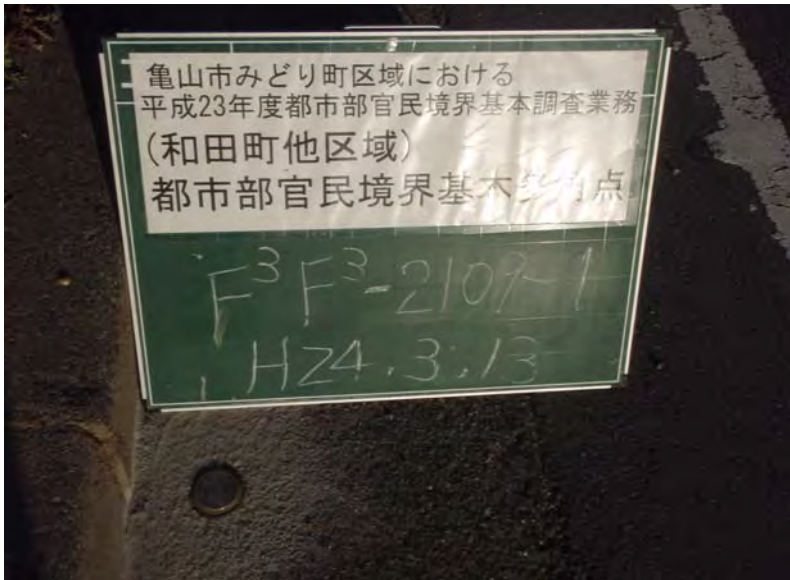
測量標の設置状況写真



都市部官民境界基本多角点
F³F³-2109-1
設置前



都市部官民境界基本多角点
F³F³-2109-1
掘削



都市部官民境界基本多角点
F³F³-2109-1
設置完了

測量標の設置状況写真



都市部官民境界基本多角点
F ³ F ³ -2110-1
設置前



都市部官民境界基本多角点
F ³ F ³ -2110-1
掘削



都市部官民境界基本多角点
F ³ F ³ -2110-1
設置完了

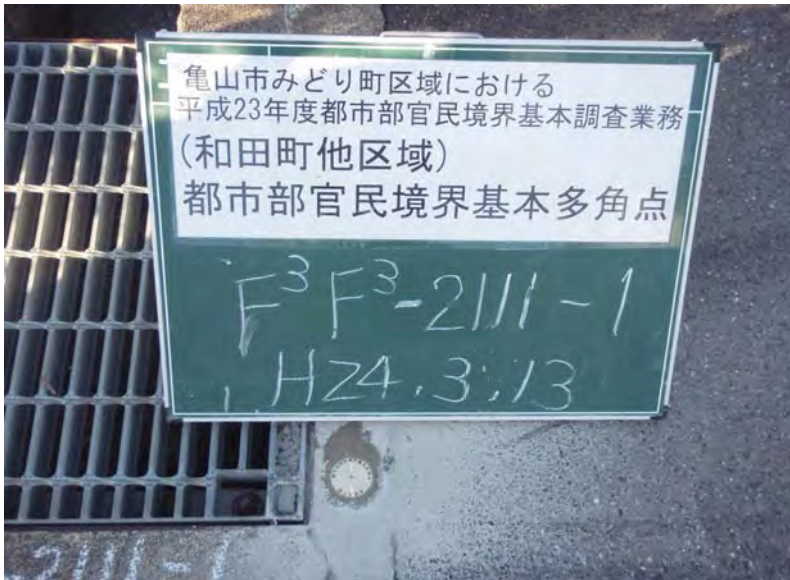
測量標の設置状況写真



都市部官民境界基本多角点
F³F³-2111-1
設置前



都市部官民境界基本多角点
F³F³-2111-1
掘削

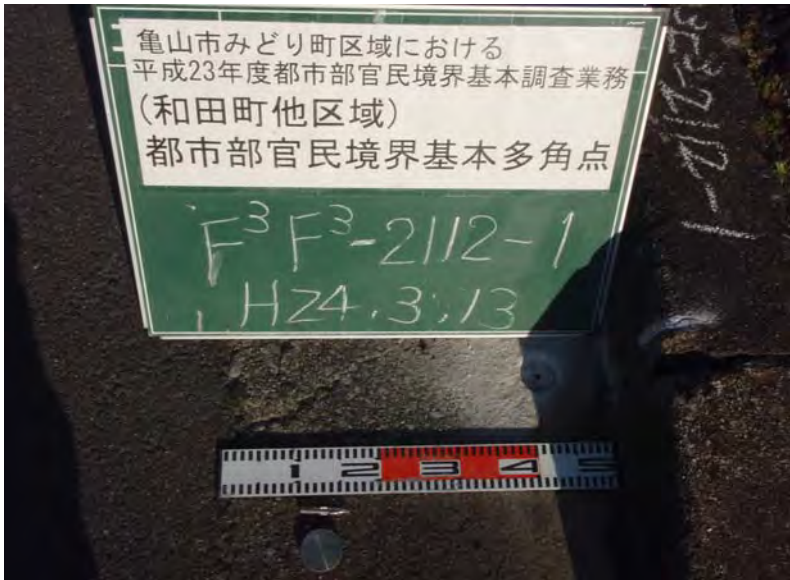


都市部官民境界基本多角点
F³F³-2111-1
設置完了

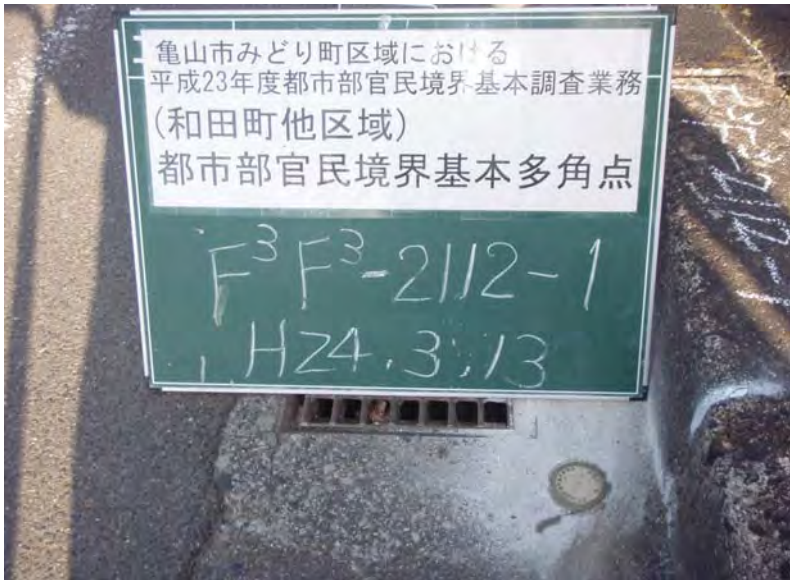
測量標の設置状況写真



都市部官民境界基本多角点
F³F³-2112-1
設置前



都市部官民境界基本多角点
F³F³-2112-1
掘削

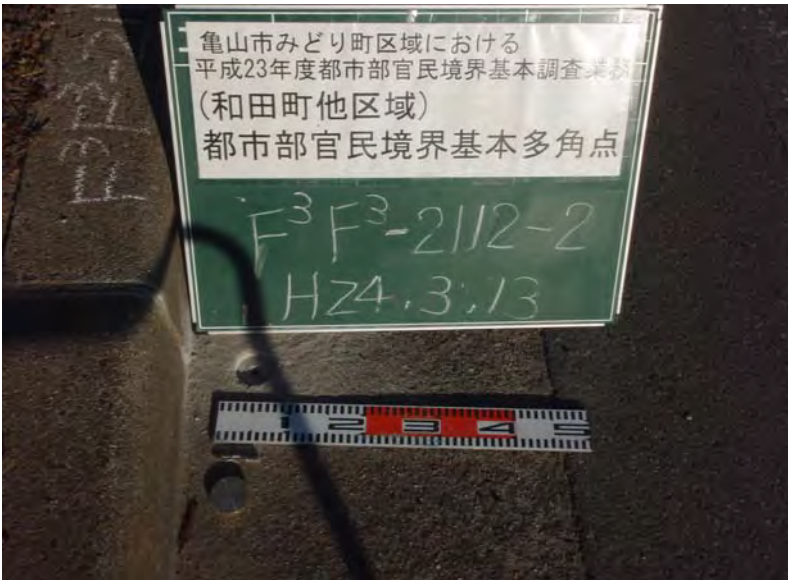


都市部官民境界基本多角点
F³F³-2112-1
設置完了

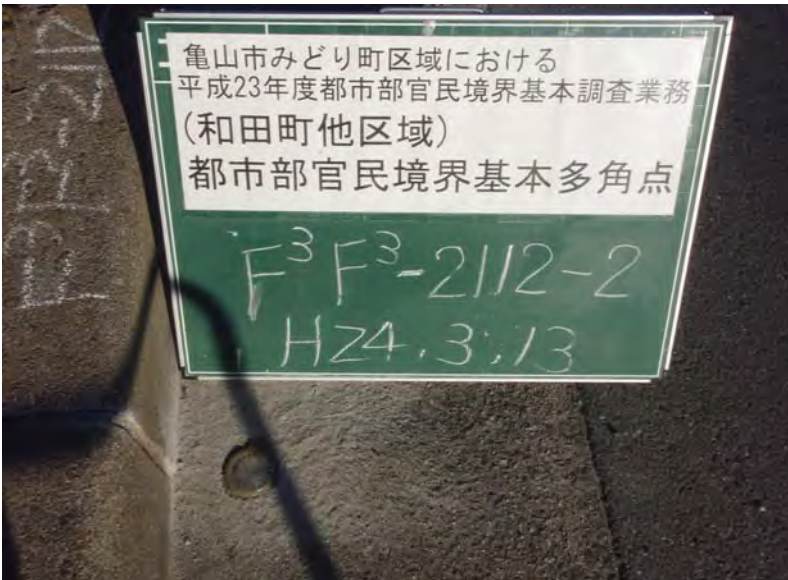
測量標の設置状況写真



都市部官民境界基本多角点
F³F³-2112-2
設置前



都市部官民境界基本多角点
F³F³-2112-2
掘削



都市部官民境界基本多角点
F³F³-2112-2
設置完了

測量標の設置状況写真



都市部官民境界基本多角点
F³F³-2113-1
設置前



都市部官民境界基本多角点
F³F³-2113-1
掘削



都市部官民境界基本多角点
F³F³-2113-1
設置完了

測量標の設置状況写真



都市部官民境界基本多角点
F ³ F ³ -2113-2
設置前



都市部官民境界基本多角点
F ³ F ³ -2113-2
掘削

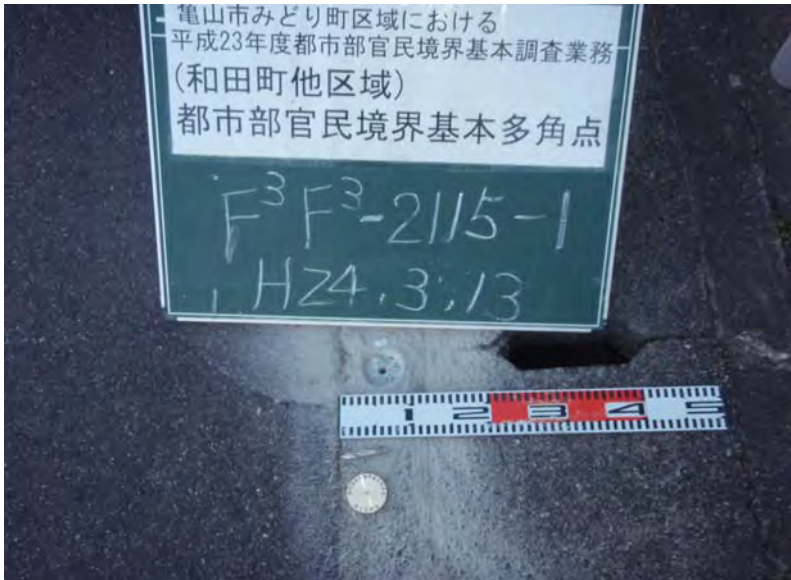


都市部官民境界基本多角点
F ³ F ³ -2113-2
設置完了

測量標の設置状況写真



都市部官民境界基本多角点
F³F³-2115-1
設置前



都市部官民境界基本多角点
F³F³-2115-1
掘削

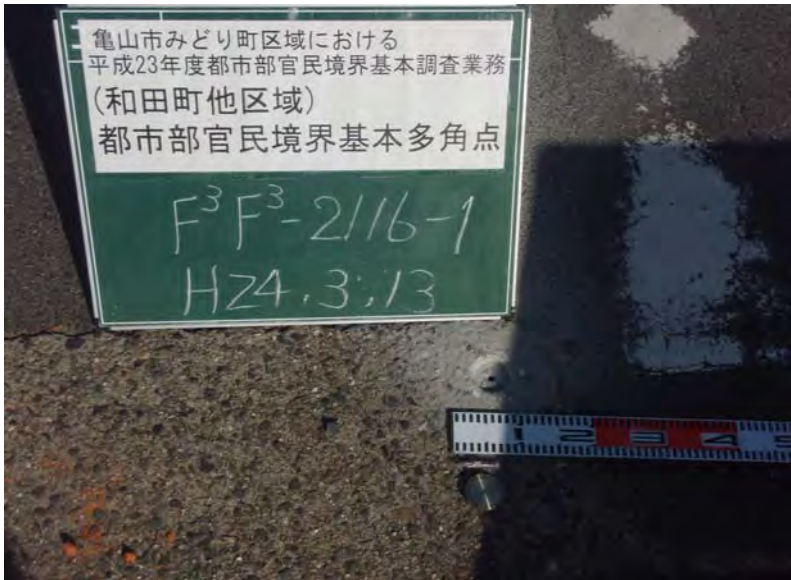


都市部官民境界基本多角点
F³F³-2115-1
設置完了

測量標の設置状況写真



都市部官民境界基本多角点
F ³ F ³ -2116-1
設置前



都市部官民境界基本多角点
F ³ F ³ -2116-1
掘削

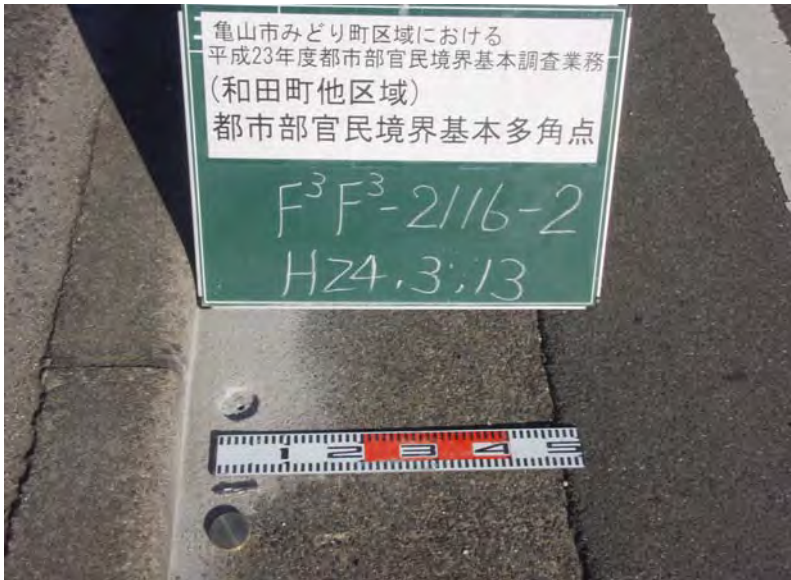


都市部官民境界基本多角点
F ³ F ³ -2116-1
設置完了

測量標の設置状況写真



都市部官民境界基本多角点
F³F³-2116-2
設置前



都市部官民境界基本多角点
F³F³-2116-2
掘削



都市部官民境界基本多角点
F³F³-2116-2
設置完了

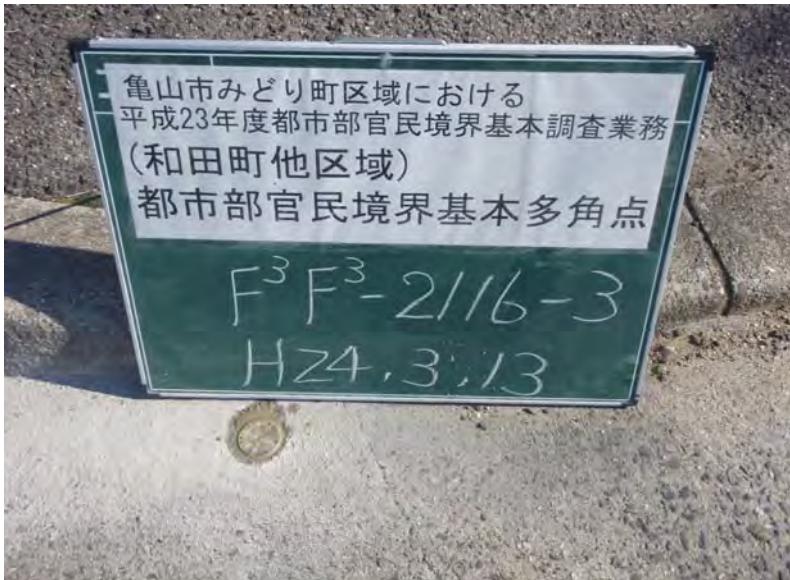
測量標の設置状況写真



都市部官民境界基本多角点
F³F³-2116-3
設置前



都市部官民境界基本多角点
F³F³-2116-3
掘削

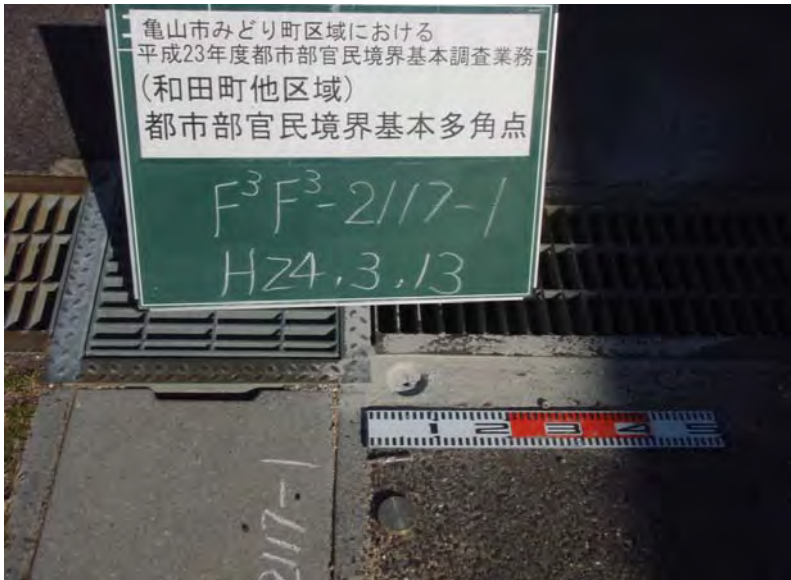


都市部官民境界基本多角点
F³F³-2116-3
設置完了

測量標の設置状況写真



都市部官民境界基本多角点
F³F³-2117-1
設置前



都市部官民境界基本多角点
F³F³-2117-1
掘削



都市部官民境界基本多角点
F³F³-2117-1
設置完了

測量標の設置状況写真



都市部官民境界基本多角点
$F^3F^3-2119-1$
設置前



都市部官民境界基本多角点
$F^3F^3-2119-1$
掘削



都市部官民境界基本多角点
$F^3F^3-2119-1$
設置完了

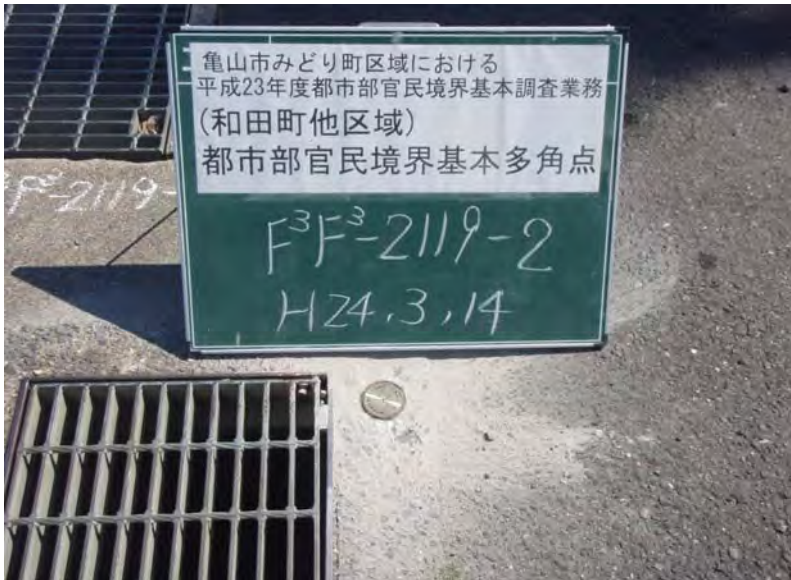
測量標の設置状況写真



都市部官民境界基本多角点
F³F³-2119-2
設置前



都市部官民境界基本多角点
F³F³-2119-2
掘削

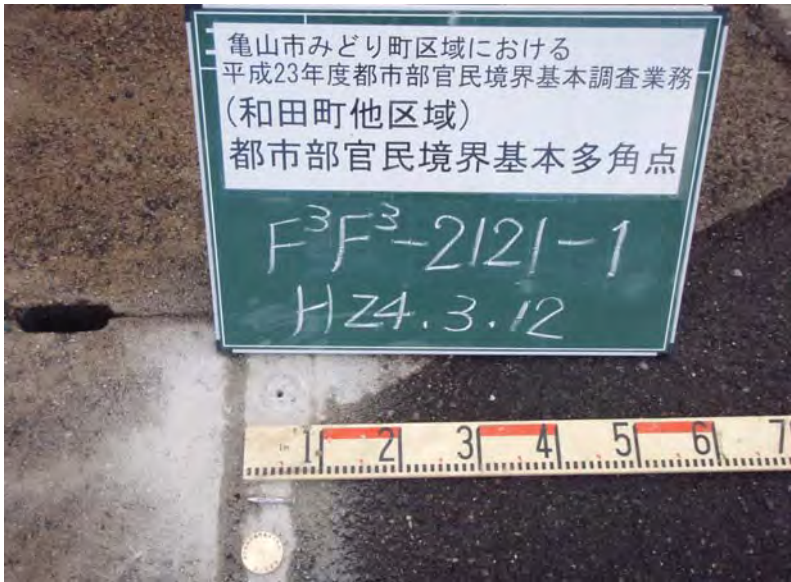


都市部官民境界基本多角点
F³F³-2119-2
設置完了

測量標の設置状況写真



都市部官民境界基本多角点
F³F³-2121-1
設置前



都市部官民境界基本多角点
F³F³-2121-1
掘削



都市部官民境界基本多角点
F³F³-2121-1
設置完了

測量標の設置状況写真



都市部官民境界基本多角点
F³F³-2123-1
設置前



都市部官民境界基本多角点
F³F³-2123-1
掘削



都市部官民境界基本多角点
F³F³-2123-1
設置完了

測量標の設置状況写真



都市部官民境界基本多角点
F³F³-2123-2
設置前



都市部官民境界基本多角点
F³F³-2123-2
掘削



都市部官民境界基本多角点
F³F³-2123-2
設置完了

測量標の設置状況写真



都市部官民境界基本多角点
F³F³-2124-1
設置前



都市部官民境界基本多角点
F³F³-2124-1
掘削



都市部官民境界基本多角点
F³F³-2124-1
設置完了

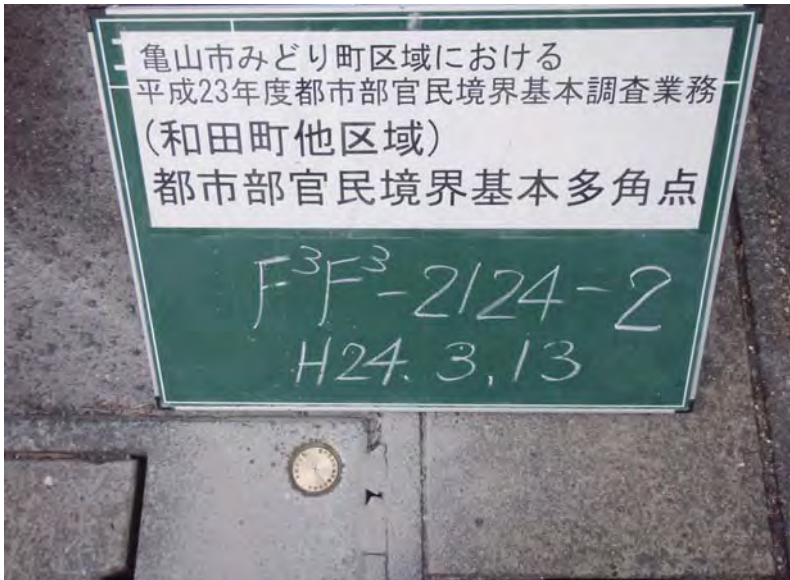
測量標の設置状況写真



都市部官民境界基本多角点
F³F³-2124-2
設置前



都市部官民境界基本多角点
F³F³-2124-2
掘削



都市部官民境界基本多角点
F³F³-2124-2
設置完了

測量標の設置状況写真



都市部官民境界基本多角点
F³F³-2125-1
設置前



都市部官民境界基本多角点
F³F³-2125-1
掘削



都市部官民境界基本多角点
F³F³-2125-1
設置完了

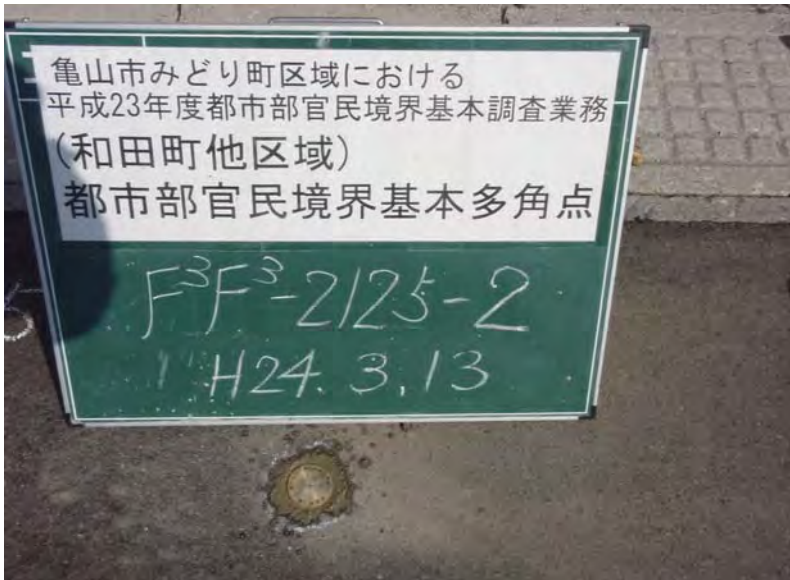
測量標の設置状況写真



都市部官民境界基本多角点
F³F³-2125-2
設置前



都市部官民境界基本多角点
F³F³-2125-2
掘削



都市部官民境界基本多角点
F³F³-2125-2
設置完了

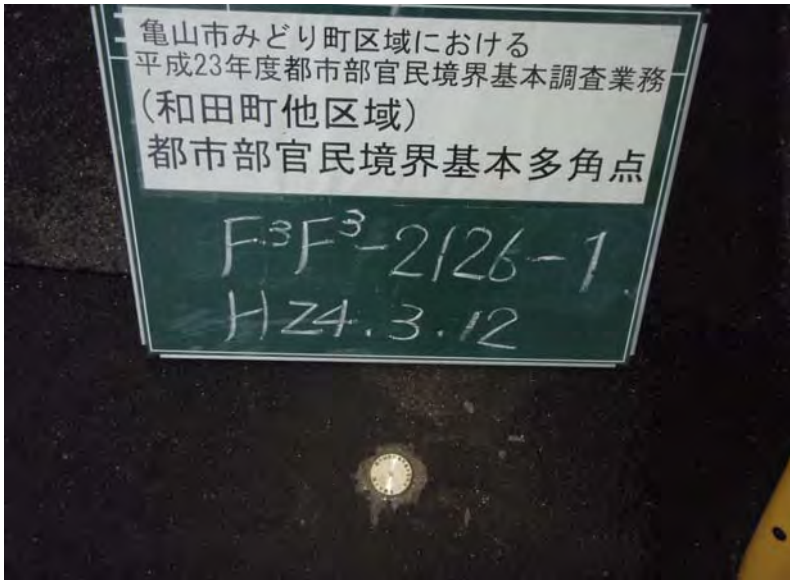
測量標の設置状況写真



都市部官民境界基本多角点
F³F³-2126-1
設置前



都市部官民境界基本多角点
F³F³-2126-1
掘削



都市部官民境界基本多角点
F³F³-2126-1
設置完了

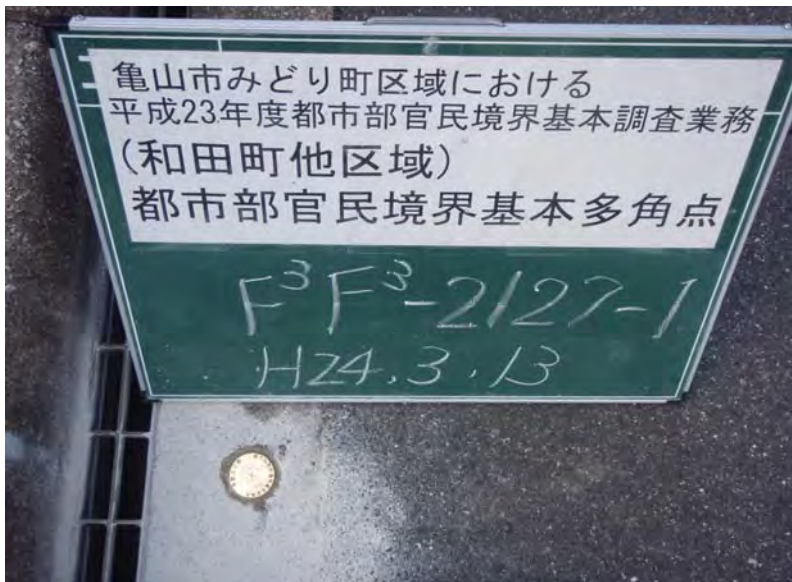
測量標の設置状況写真



都市部官民境界基本多角点
F³F³-2127-1
設置前



都市部官民境界基本多角点
F³F³-2127-1
掘削



都市部官民境界基本多角点
F³F³-2127-1
設置完了

測量標の設置状況写真



都市部官民境界基本多角点
F³F³-2129-1
設置前



都市部官民境界基本多角点
F³F³-2129-1
掘削



都市部官民境界基本多角点
F³F³-2129-1
設置完了

測量標の設置状況写真



都市部官民境界基本多角点
F³F³-2129-2
設置前



都市部官民境界基本多角点
F³F³-2129-2
掘削



都市部官民境界基本多角点
F³F³-2129-2
設置完了

測量標の設置状況写真



都市部官民境界基本多角点
F³F³-2129-3
設置前



都市部官民境界基本多角点
F³F³-2129-3
掘削



都市部官民境界基本多角点
F³F³-2129-3
設置完了

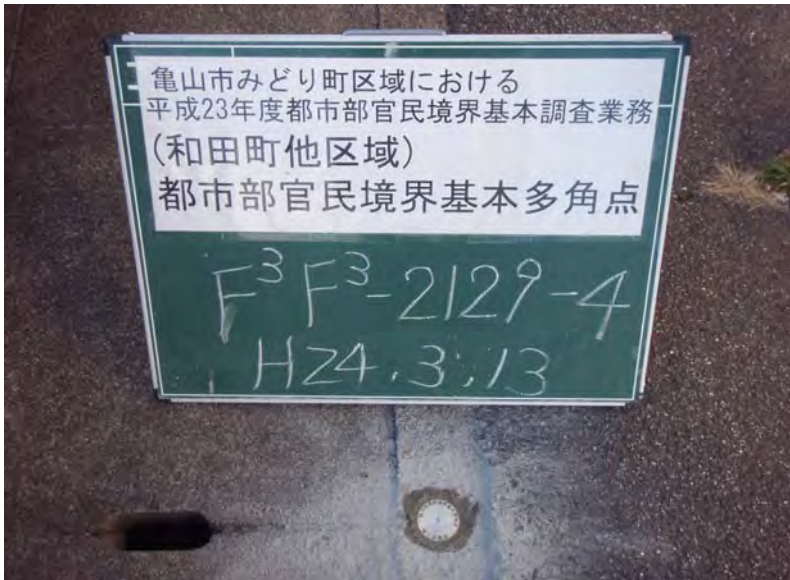
測量標の設置状況写真



都市部官民境界基本多角点
F³F³-2129-4
設置前



都市部官民境界基本多角点
F³F³-2129-4
掘削

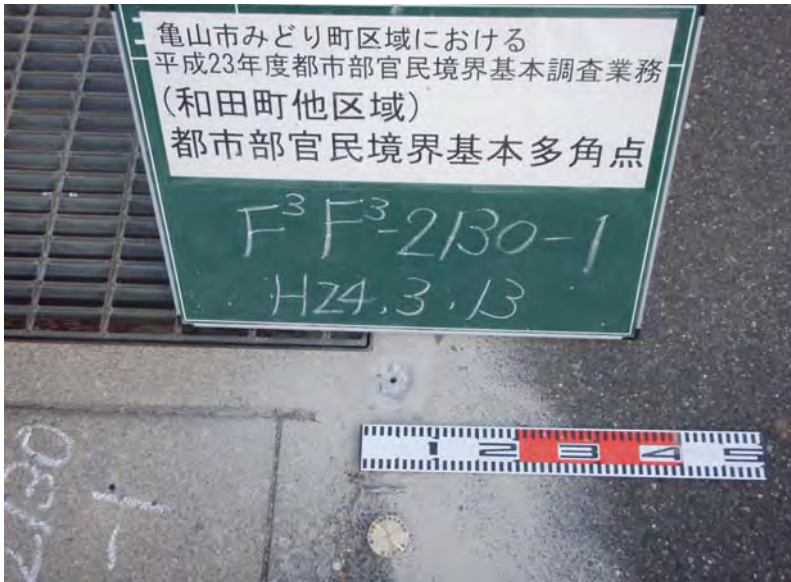


都市部官民境界基本多角点
F³F³-2129-4
設置完了

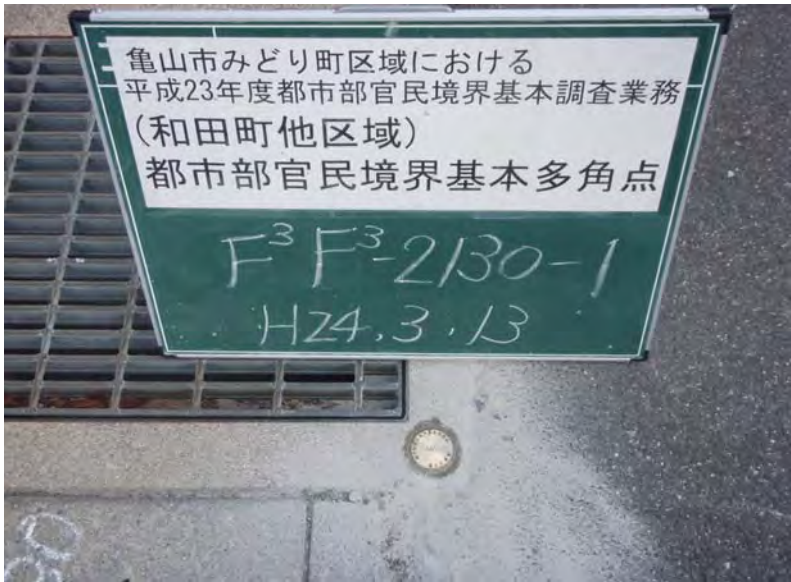
測量標の設置状況写真



都市部官民境界基本多角点
F³F³-2130-1
設置前



都市部官民境界基本多角点
F³F³-2130-1
掘削



都市部官民境界基本多角点
F³F³-2130-1
設置完了

測量標の設置状況写真



都市部官民境界基本多角点
F ³ F ³ -2130-2
設置前



都市部官民境界基本多角点
F ³ F ³ -2130-2
掘削



都市部官民境界基本多角点
F ³ F ³ -2130-2
設置完了

測量標の設置状況写真



都市部官民境界基本多角点
F³F³-2131-1
設置前



都市部官民境界基本多角点
F³F³-2131-1
掘削



都市部官民境界基本多角点
F³F³-2131-1
設置完了

測量標の設置状況写真



都市部官民境界基本多角点
F³F³-2132-1
設置前



都市部官民境界基本多角点
F³F³-2132-1
掘削



都市部官民境界基本多角点
F³F³-2132-1
設置完了

測量標の設置状況写真



都市部官民境界基本多角点
F³F³-2132-2
設置前



都市部官民境界基本多角点
F³F³-2132-2
掘削



都市部官民境界基本多角点
F³F³-2132-2
設置完了

測量標の設置状況写真



都市部官民境界基本多角点
F³F³-2132-3
設置前



都市部官民境界基本多角点
F³F³-2132-3
掘削



都市部官民境界基本多角点
F³F³-2132-3
設置完了

測量標の設置状況写真



都市部官民境界基本多角点
F³F³-2132-4
設置前



都市部官民境界基本多角点
F³F³-2132-4
掘削

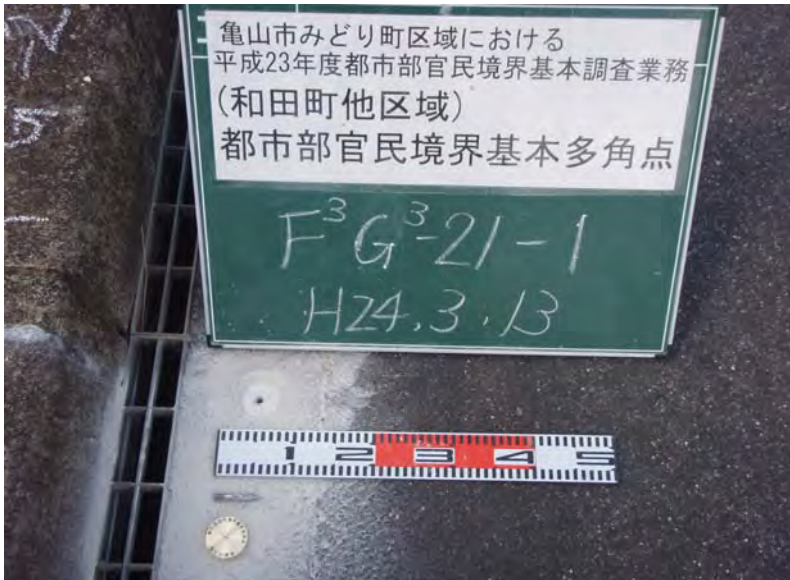


都市部官民境界基本多角点
F³F³-2132-4
設置完了

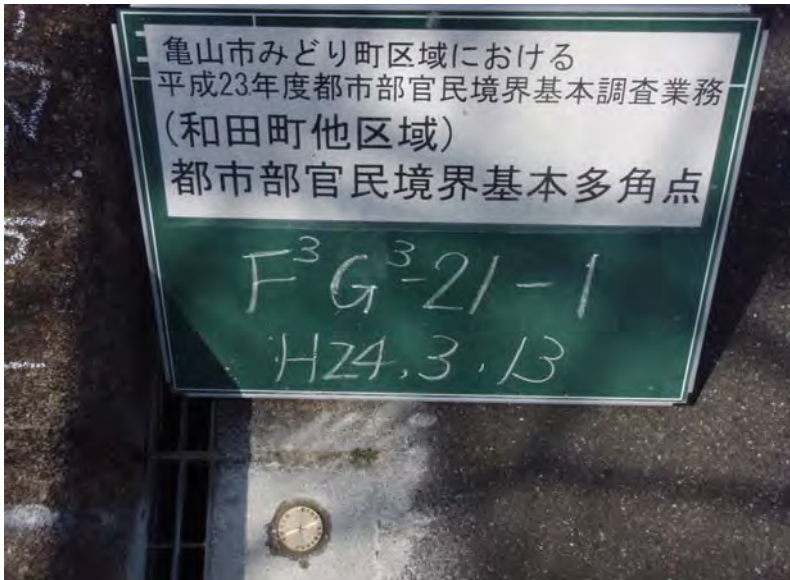
測量標の設置状況写真



都市部官民境界基本多角点
F³G³-21-1
設置前



都市部官民境界基本多角点
F³G³-21-1
掘削



都市部官民境界基本多角点
F³G³-21-1
設置完了

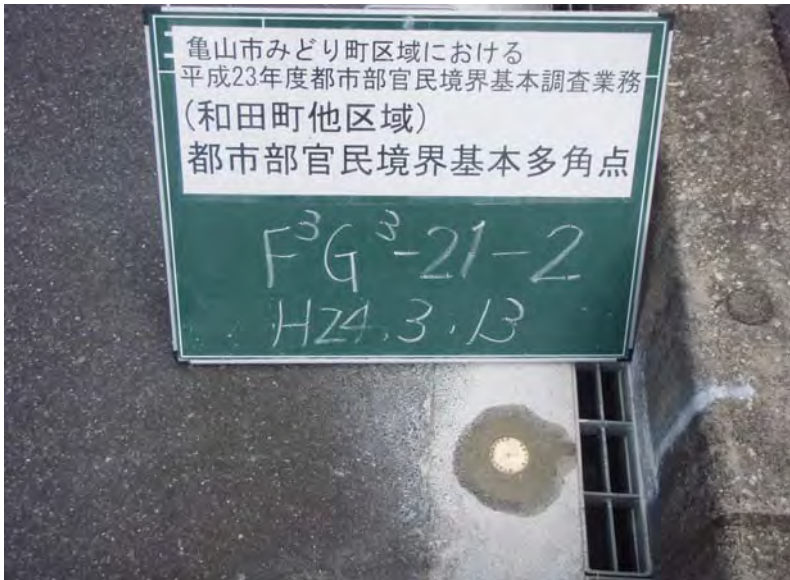
測量標の設置状況写真



都市部官民境界基本多角点
F³G³-21-2（黑板訂正）
設置前



都市部官民境界基本多角点
F³G³-21-2（黑板訂正）
掘削

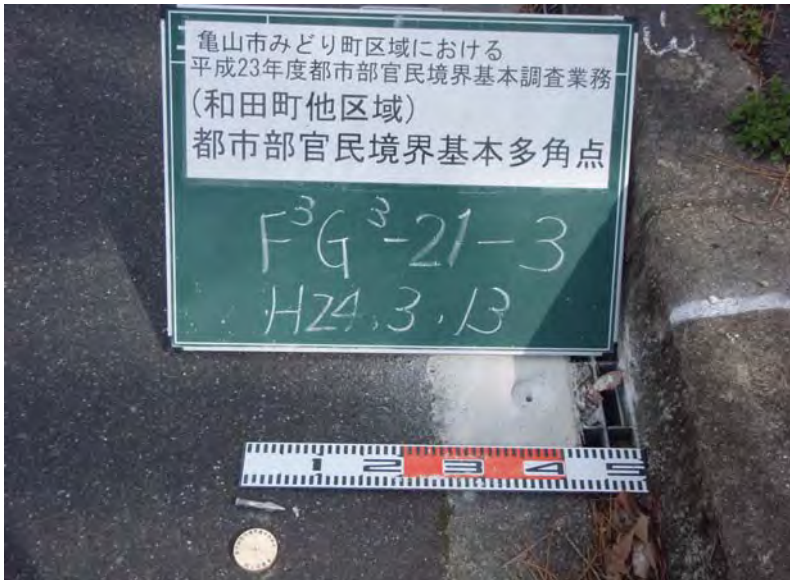


都市部官民境界基本多角点
F³G³-21-2
設置完了

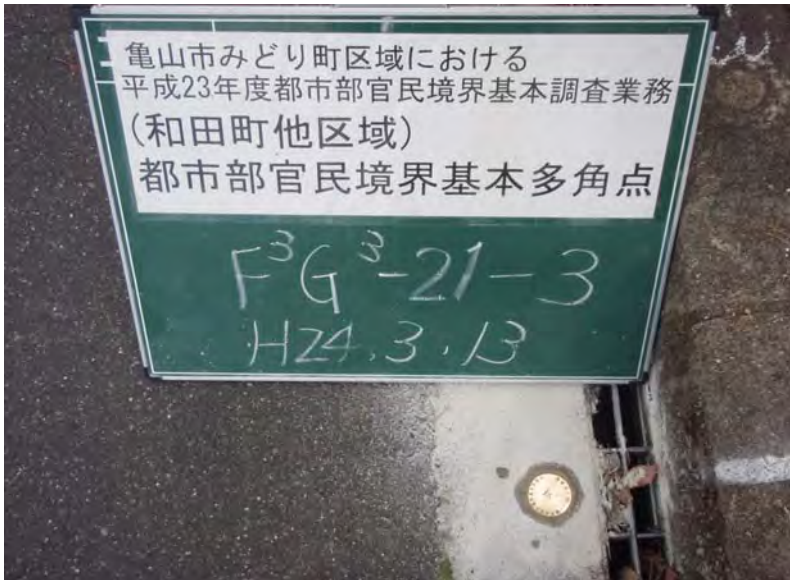
測量標の設置状況写真



都市部官民境界基本多角点
F³G³-21-3
設置前



都市部官民境界基本多角点
F³G³-21-3
掘削



都市部官民境界基本多角点
F³G³-21-3
設置完了

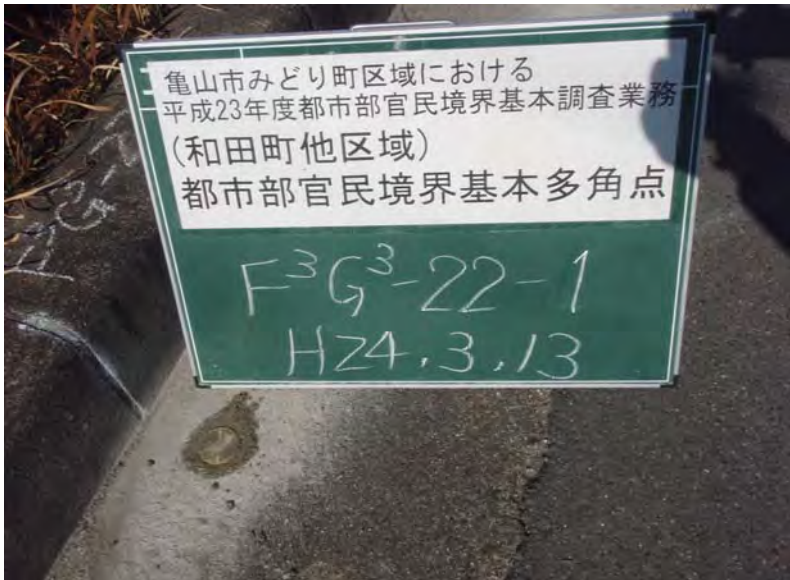
測量標の設置状況写真



都市部官民境界基本多角点
F³G³-22-1
設置前



都市部官民境界基本多角点
F³G³-22-1
掘削



都市部官民境界基本多角点
F³G³-22-1
設置完了

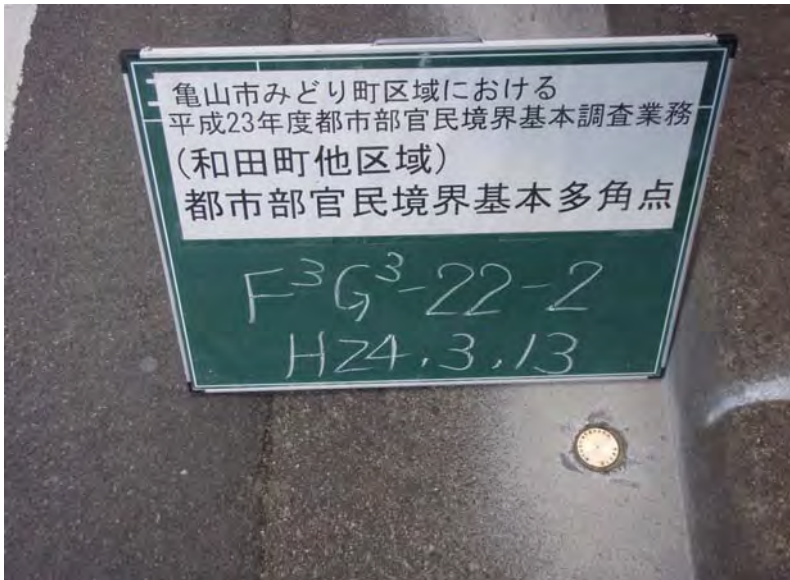
測量標の設置状況写真



都市部官民境界基本多角点
F³G³-22-2
設置前



都市部官民境界基本多角点
F³G³-22-2
掘削

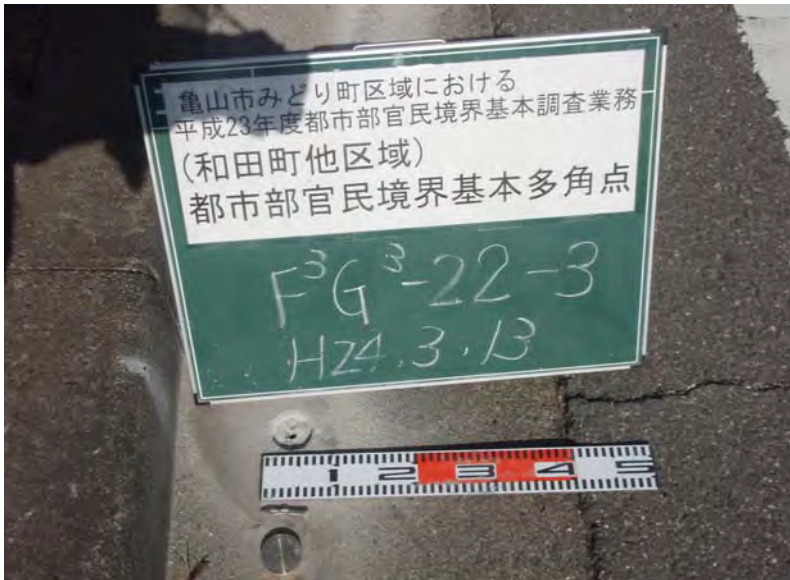


都市部官民境界基本多角点
F³G³-22-2
設置完了

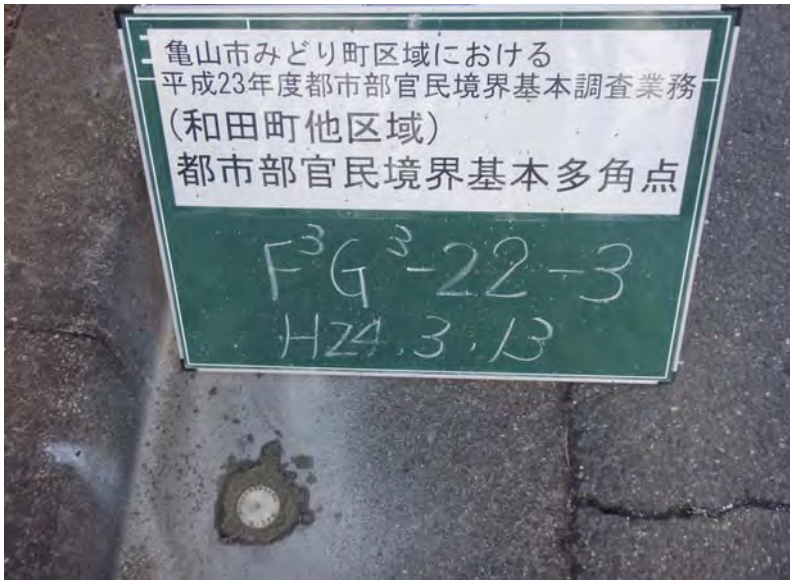
測量標の設置状況写真



都市部官民境界基本多角点
F³G³-22-3
設置前



都市部官民境界基本多角点
F³G³-22-3
掘削



都市部官民境界基本多角点
F³G³-22-3
設置完了

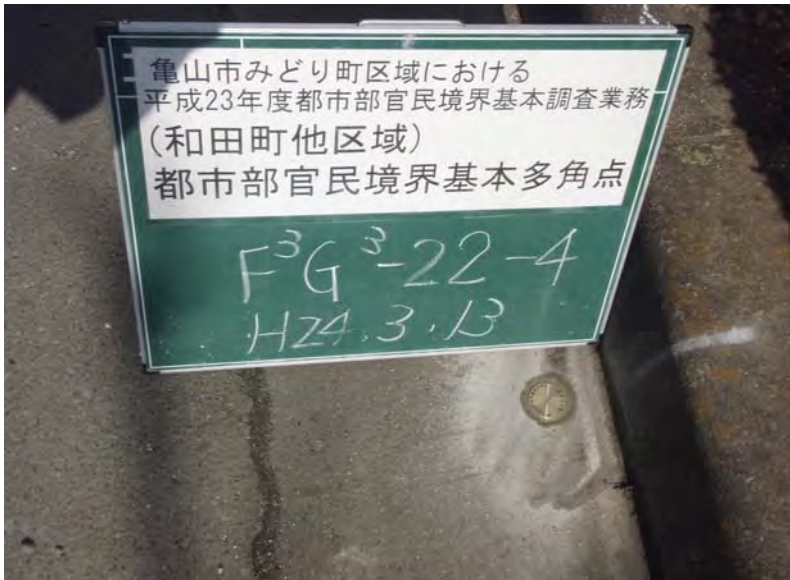
測量標の設置状況写真



都市部官民境界基本多角点
F³G³-22-4
設置前



都市部官民境界基本多角点
F³G³-22-4
掘削



都市部官民境界基本多角点
F³G³-22-4
設置完了

測量標の設置状況写真



都市部官民境界基本多角点
R ² F ³ -21-1
設置前



都市部官民境界基本多角点
R ² F ³ -21-1
掘削



都市部官民境界基本多角点
R ² F ³ -21-1
設置完了

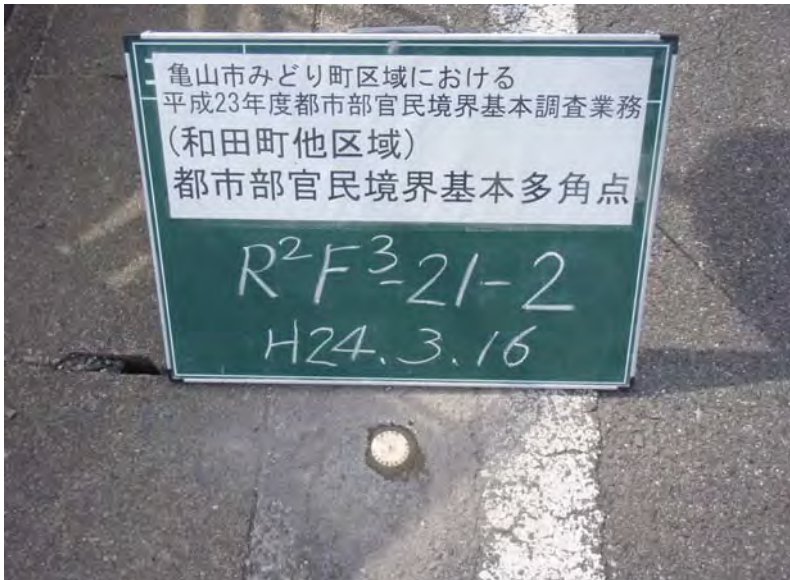
測量標の設置状況写真



都市部官民境界基本多角点
R^2F^3-21-2
設置前



都市部官民境界基本多角点
R^2F^3-21-2
掘削



都市部官民境界基本多角点
R^2F^3-21-2
設置完了

測量標の設置状況写真



都市部官民境界基本多角点
R ² F ³ -21-3
設置前



都市部官民境界基本多角点
R ² F ³ -21-3
掘削



都市部官民境界基本多角点
R ² F ³ -21-3
設置完了

測量標の設置状況写真



都市部官民境界基本多角点
R ² F ³ -21-4
設置前



都市部官民境界基本多角点
R ² F ³ -21-4
掘削



都市部官民境界基本多角点
R ² F ³ -21-4
設置完了

測量標の設置状況写真



都市部官民境界基本多角点
R ² F ³ -21-5
設置前



都市部官民境界基本多角点
R ² F ³ -21-5
掘削

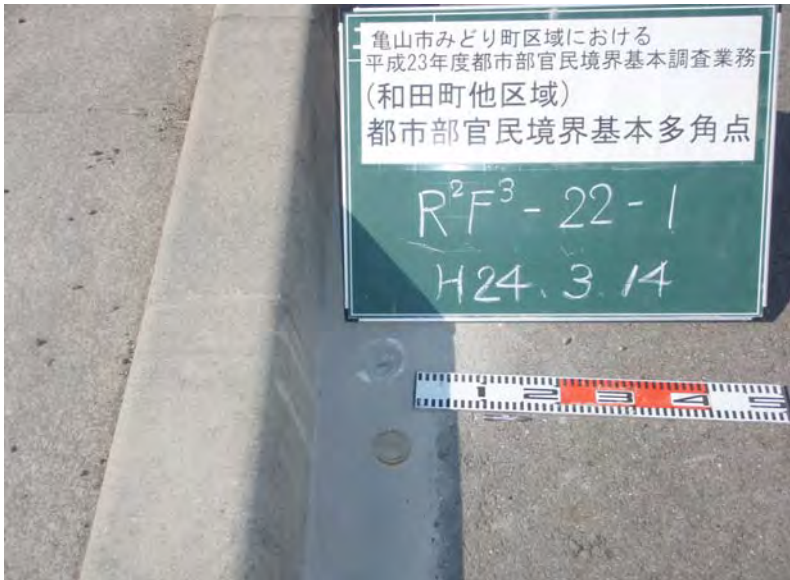


都市部官民境界基本多角点
R ² F ³ -21-5
設置完了

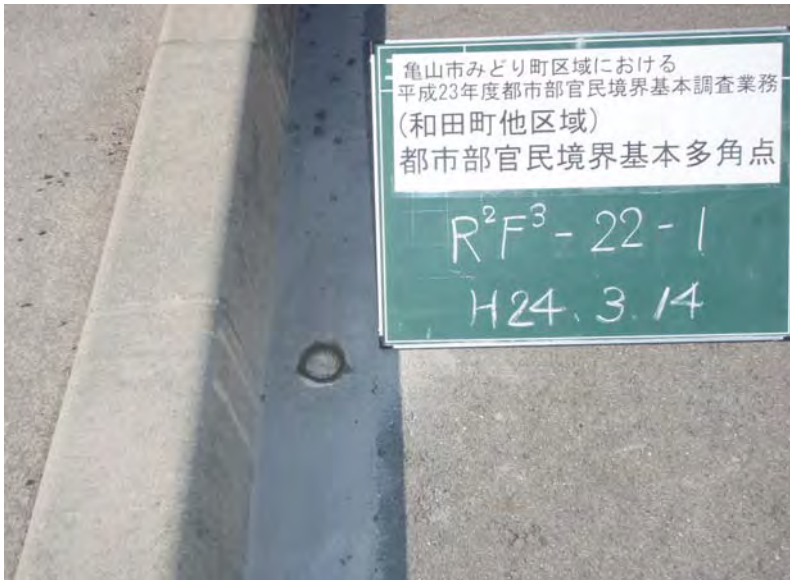
測量標の設置状況写真



都市部官民境界基本多角点
R ² F ³ -22-1
設置前



都市部官民境界基本多角点
R ² F ³ -22-1
掘削



都市部官民境界基本多角点
R ² F ³ -22-1
設置完了

測量標の設置状況写真



都市部官民境界基本多角点
R^2F^3-22-2
設置前



都市部官民境界基本多角点
R^2F^3-22-2
掘削



都市部官民境界基本多角点
R^2F^3-22-2
設置完了

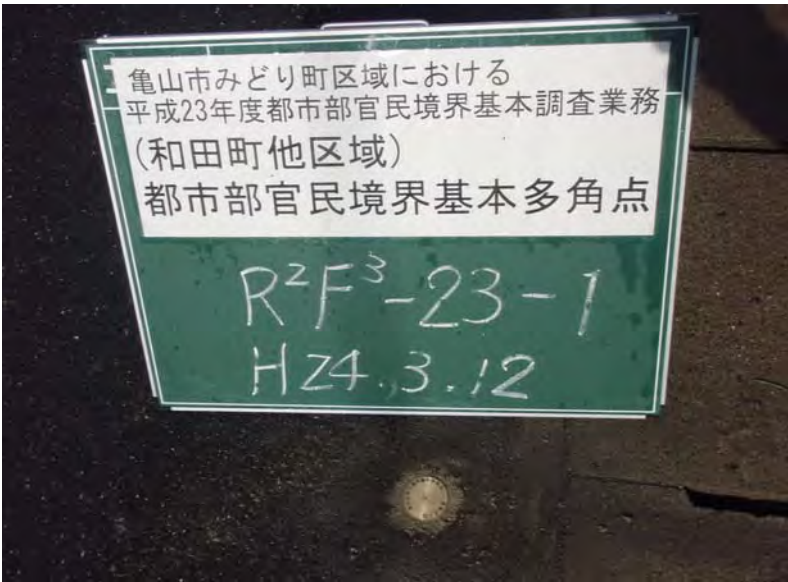
測量標の設置状況写真



都市部官民境界基本多角点
R ² F ³ -23-1
設置前



都市部官民境界基本多角点
R ² F ³ -23-1
掘削



都市部官民境界基本多角点
R ² F ³ -23-1
設置完了

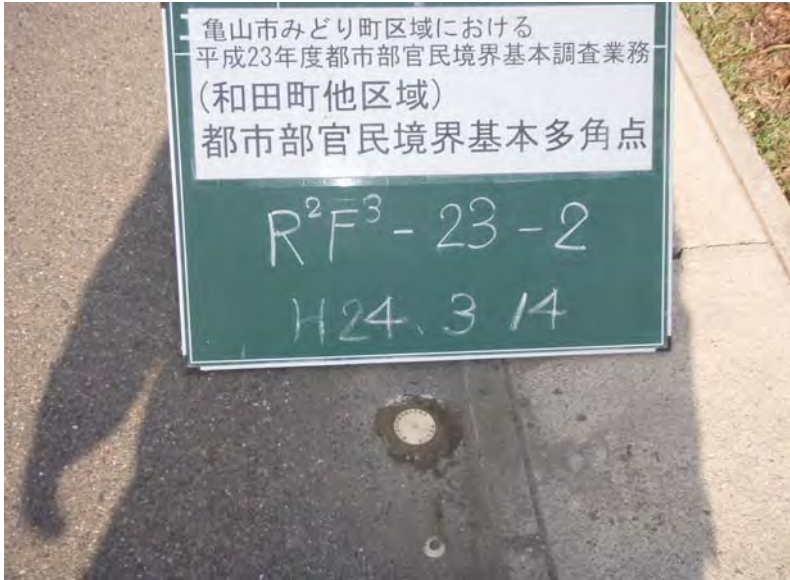
測量標の設置状況写真



都市部官民境界基本多角点
R^2F^3-23-2
設置前



都市部官民境界基本多角点
R^2F^3-23-2
掘削



都市部官民境界基本多角点
R^2F^3-23-2
設置完了

測量標の設置状況写真



都市部官民境界基本多角点
R^2F^3-23-3
設置前



都市部官民境界基本多角点
R^2F^3-23-3
掘削



都市部官民境界基本多角点
R^2F^3-23-3
設置完了

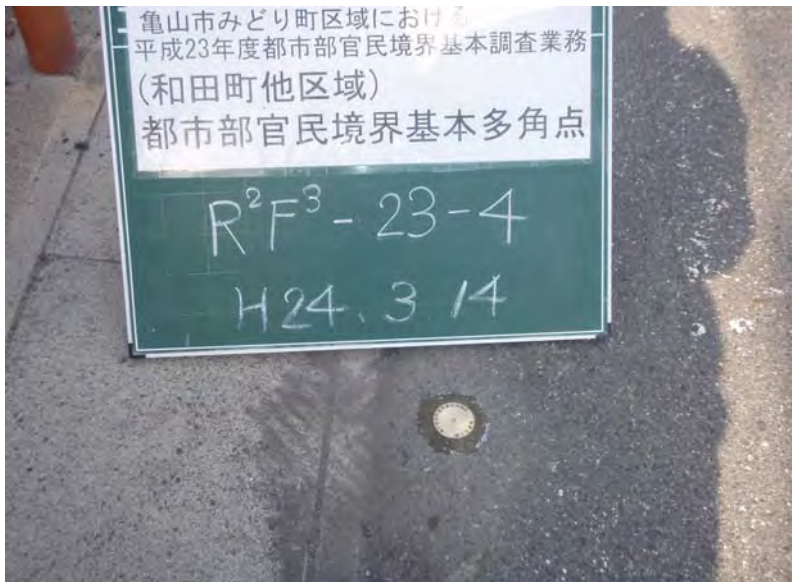
測量標の設置状況写真



都市部官民境界基本多角点
R^2F^3-23-4
設置前



都市部官民境界基本多角点
R^2F^3-23-4
掘削

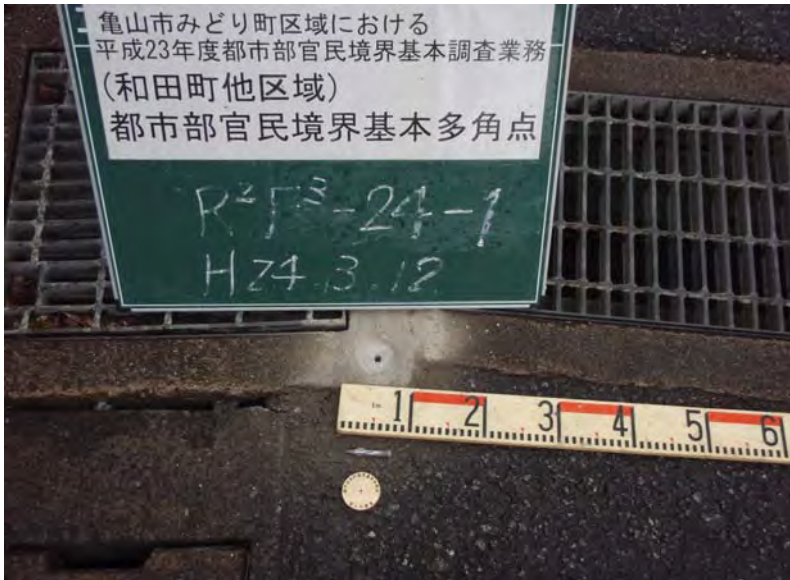


都市部官民境界基本多角点
R^2F^3-23-4
設置完了

測量標の設置状況写真



都市部官民境界基本多角点
R^2F^3-24-1
設置前



都市部官民境界基本多角点
R^2F^3-24-1
掘削

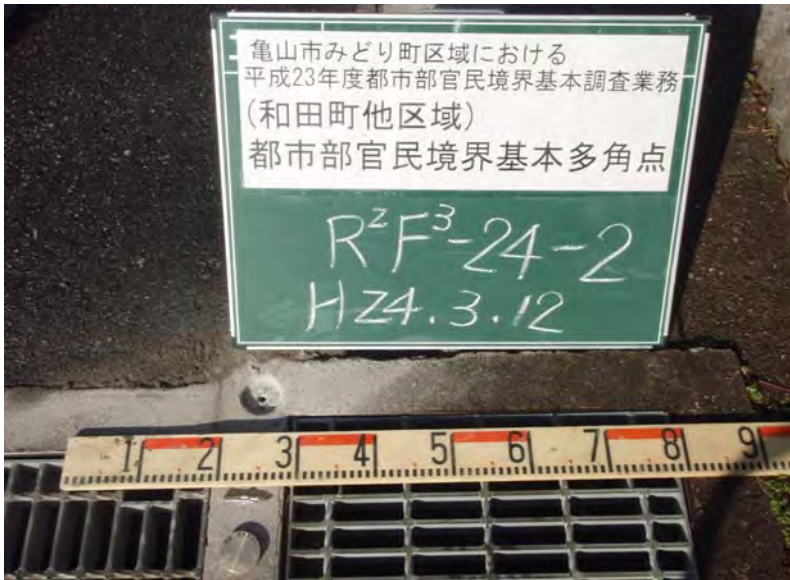


都市部官民境界基本多角点
R^2F^3-24-1
設置完了

測量標の設置状況写真



都市部官民境界基本多角点
R ² F ³ -24-2
設置前



都市部官民境界基本多角点
R ² F ³ -24-2
掘削



都市部官民境界基本多角点
R ² F ³ -24-2
設置完了

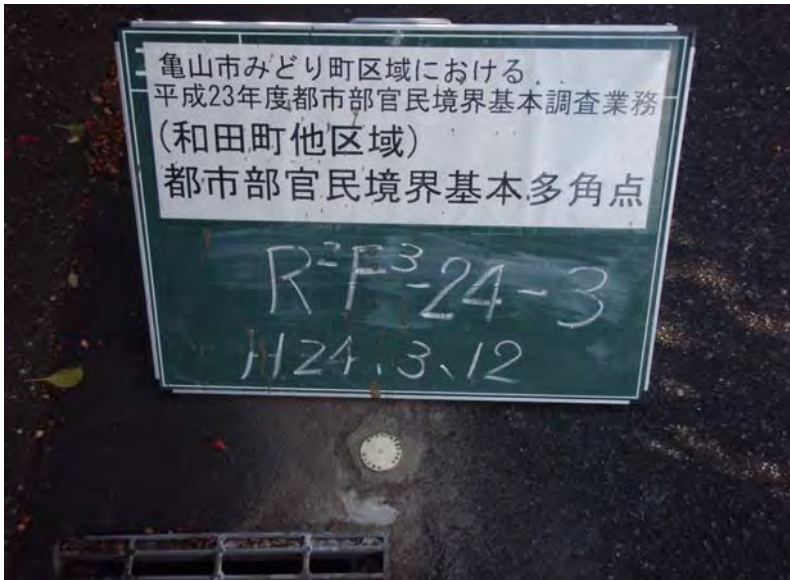
測量標の設置状況写真



都市部官民境界基本多角点
R ² F ³ -24-3
設置前



都市部官民境界基本多角点
R ² F ³ -24-3
掘削



都市部官民境界基本多角点
R ² F ³ -24-3
設置完了