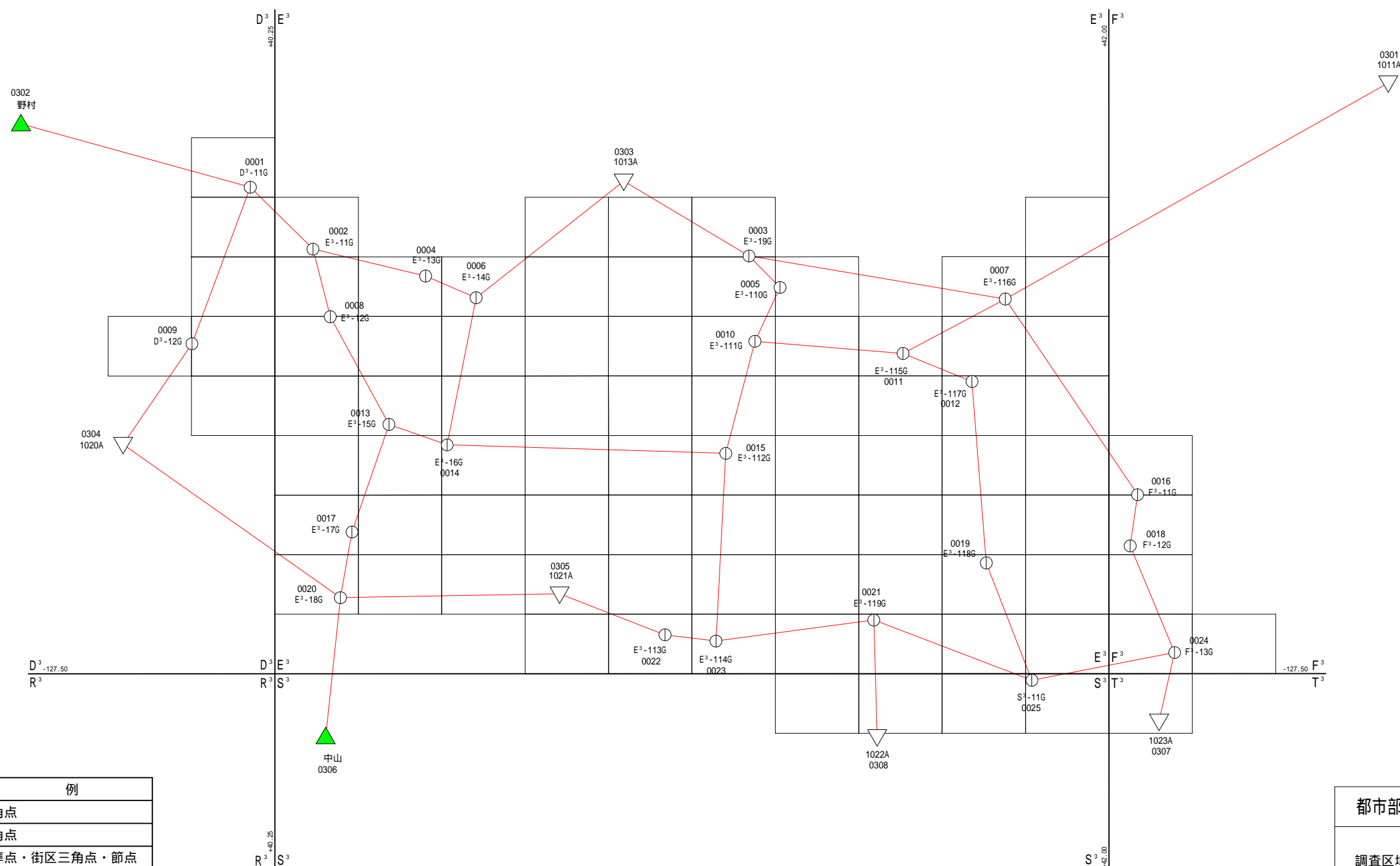




0 50 100 150 200



凡		例	
▲	基本三角点		
▲	四等三角点		
▽	二級基準点・街区三角点・節点		
▼	街区多角点・節点		
⊙	都市部官民基本多角点		
⊕	都市部官民基本細部点		
路		線	色
基本 多角	一次		赤
	既設		橙
採用区画：新区画			

都市部官民境界基本多角点（GPS測量）網 図	
調査区域名	平成23年度 三重県亀山市亀山西区域
縮 尺	1:10,000
測量年月	平成24年3月
実行機関名	株式会社 かんこう