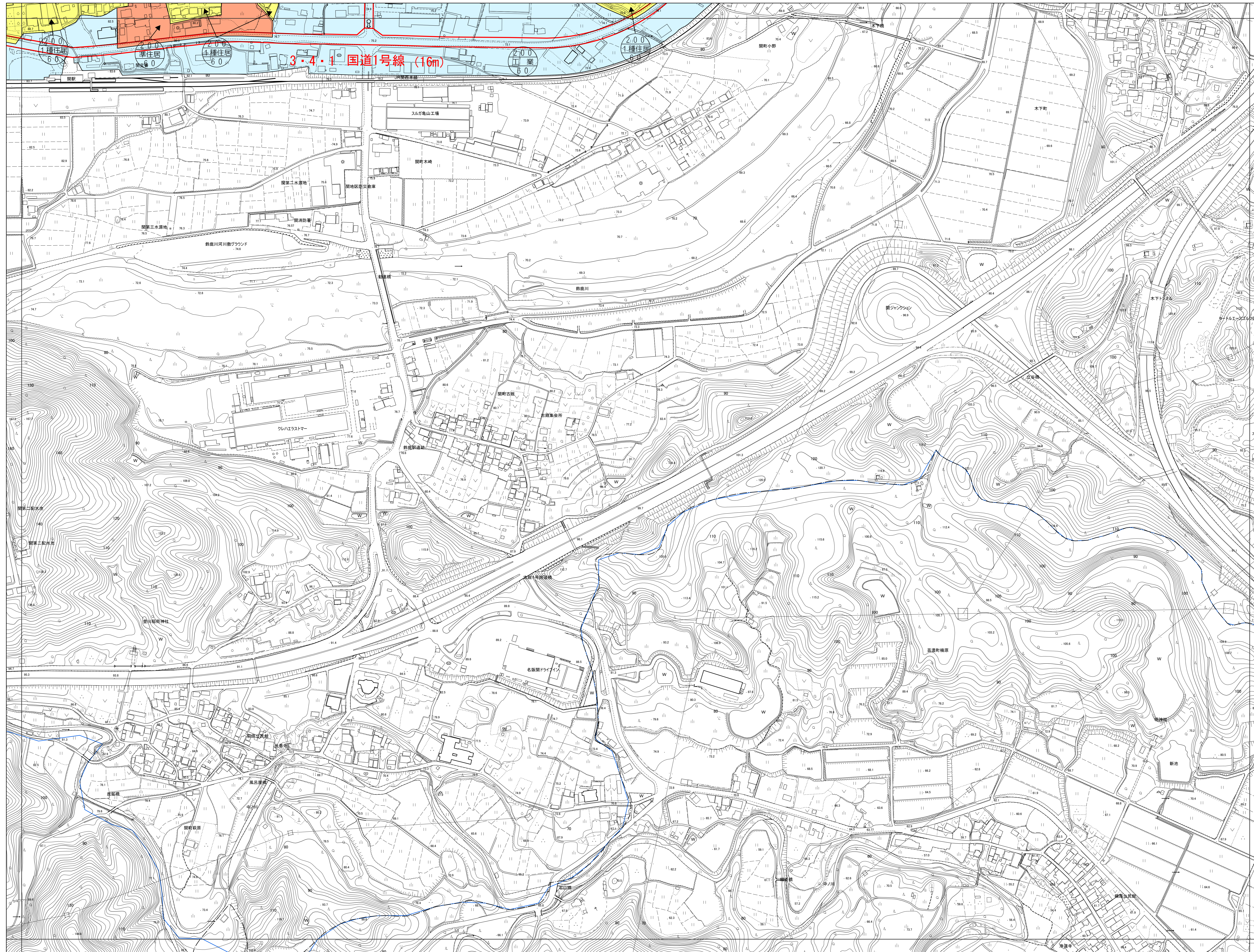



亀山市用途地域閲覧図



51	52	53
61	62	63
72	73	74



記号

- 各種建物
- 変位の建物
- 普通郵便局
- 郵便貯蓄局

〒	郵便局	○	郵便貯蓄局
〒	郵便支店	△	郵便貯蓄支店
〒	郵便局	△	郵便貯蓄支店
〒	郵便局	△	郵便貯蓄支店
〒	郵便局	△	郵便貯蓄支店

凡例


- 都市計画区域
- 都市計画道路 (未整備)
- 都市計画道路 (整備済)
- 第一種低層住居専用地域
- 第一種中高層住居専用地域
- 第二種中高層住居専用地域
- 第一種住居地域
- 第二種住居地域
- 準住居地域
- 近隣商業地域
- 商業地域
- 準工業地域
- 工業地域
- 工業専用地域
- 消防地域
- 伝統的建築物保存地区
- 41号
- 火葬場
- 都市計画公園
- 汚物処理場
- ごみ処理施設
- 都市下水道

1:2,500 縮尺率
1:2,500 用途
5:0 縮尺率

平成 20 年測量
平成 24 年修正

1. 平成 23 年 11 月 撮影
2. 平成 24 年 6 月 現地調査

1:2,500



「この測量成果は、国土院院長の承認及び動員を得たものである。
（承認番号：第 23 部分 第 386 号）」
（地図情報レベル：道路線 1,000、その他地形 2,500）

計画機関 亀山市
作業機関名 株式会社パスコ

「この地図は三重県庁総合事務組合管理の承認を得て、同組合所有の『2011三重県共有デジタル地図（数値地形図2500（道路線1000））』を使用し調整したものである。（承認番号：三総合地第14号）本成果を複製あるいは使用して地図を調整する場合は、同組合の承認を必要とする。」