
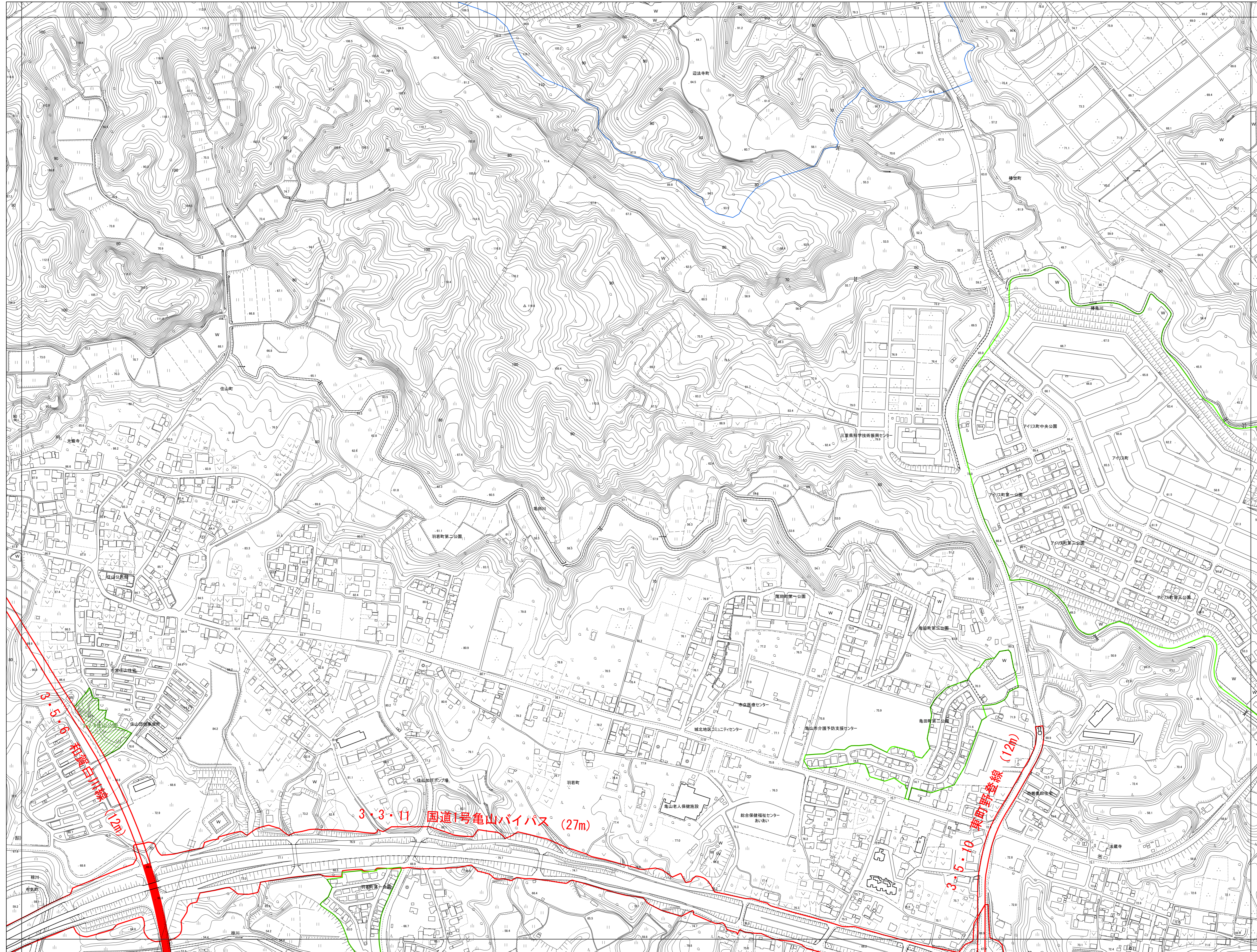


# 亀山市用途地域閲覧図



記号

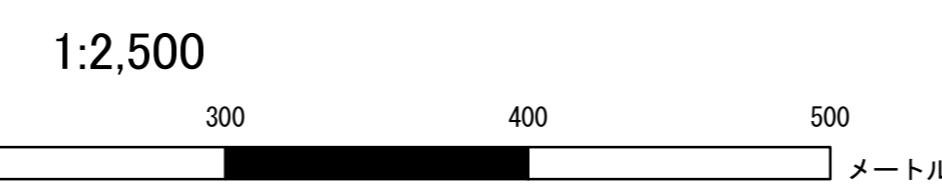
□	普通建物	A37.2	三角山
□	変形建物	#12.04	木津山
□	普通建屋	+14.8	赤松山
□	変形建屋	+25.6	赤松山
□	変形建屋	+18.7	赤松山
□	変形建屋	+15.0	赤松山

凡例

—	都市計画区域
—	都市計画道路(未整備)
—	都市計画道路(整備済)
—	第一種低層住居専用地域
—	第一種中高層住居専用地域
—	第二種中高層住居専用地域
—	第一種住居地域
—	第二種住居地域
—	準住居地域
—	近隣商業地域
—	商業地域
—	準工業地域
—	工業地域
—	工業専用地域
—	準防火地域
—	防火地域
—	伝統的建造物保存地区
—	1等河川
—	2等河川
—	3等河川
—	4等河川
—	5等河川
—	6等河川
—	7等河川
—	8等河川
—	9等河川
—	10等河川
—	11等河川
—	12等河川
—	13等河川
—	14等河川
—	15等河川
—	16等河川
—	17等河川
—	18等河川
—	19等河川
—	20等河川
—	21等河川
—	22等河川
—	23等河川
—	24等河川
—	25等河川
—	26等河川
—	27等河川
—	28等河川
—	29等河川
—	30等河川
—	31等河川
—	32等河川
—	33等河川
—	34等河川
—	35等河川
—	36等河川
—	37等河川
—	38等河川
—	39等河川
—	40等河川
—	41等河川
—	42等河川
—	43等河川
—	44等河川
—	45等河川
—	46等河川
—	47等河川
—	48等河川
—	49等河川
—	50等河川
—	51等河川
—	52等河川
—	53等河川
—	54等河川
—	55等河川
—	56等河川
—	57等河川
—	58等河川
—	59等河川
—	60等河川
—	61等河川
—	62等河川
—	63等河川
—	64等河川
—	65等河川
—	66等河川
—	67等河川
—	68等河川
—	69等河川
—	70等河川
—	71等河川
—	72等河川
—	73等河川
—	74等河川
—	75等河川
—	76等河川
—	77等河川
—	78等河川
—	79等河川
—	80等河川
—	81等河川
—	82等河川
—	83等河川
—	84等河川
—	85等河川
—	86等河川
—	87等河川
—	88等河川
—	89等河川
—	90等河川
—	91等河川
—	92等河川
—	93等河川
—	94等河川
—	95等河川
—	96等河川
—	97等河川
—	98等河川
—	99等河川
—	100等河川

平成 20 年測量  
平成 24 年修正

1. 平成 23 年 11 月 撮影  
2. 平成 24 年 6 月 現地調査



この測量成果は、国土地理院長の承認及び助費を得たものである。  
(承認番号：第 23 部分、第 386 号)  
(地図情報レベル：道路線 1,000、その他地形 2,500)

計画機関 亀山市  
作業機関名 株式会社パスコ

この地図は三重県市町村総合事務組合管理者の承認を得て、同組合所管の「2011三重県共有デジタル地図（数値地形図2500（道路線1000）」を使用し閲覧したものである。（承認番号：三総合地第140号）本成果を複製あるいは使用して地図を調整する場合は、同組合の承認を必要とする。