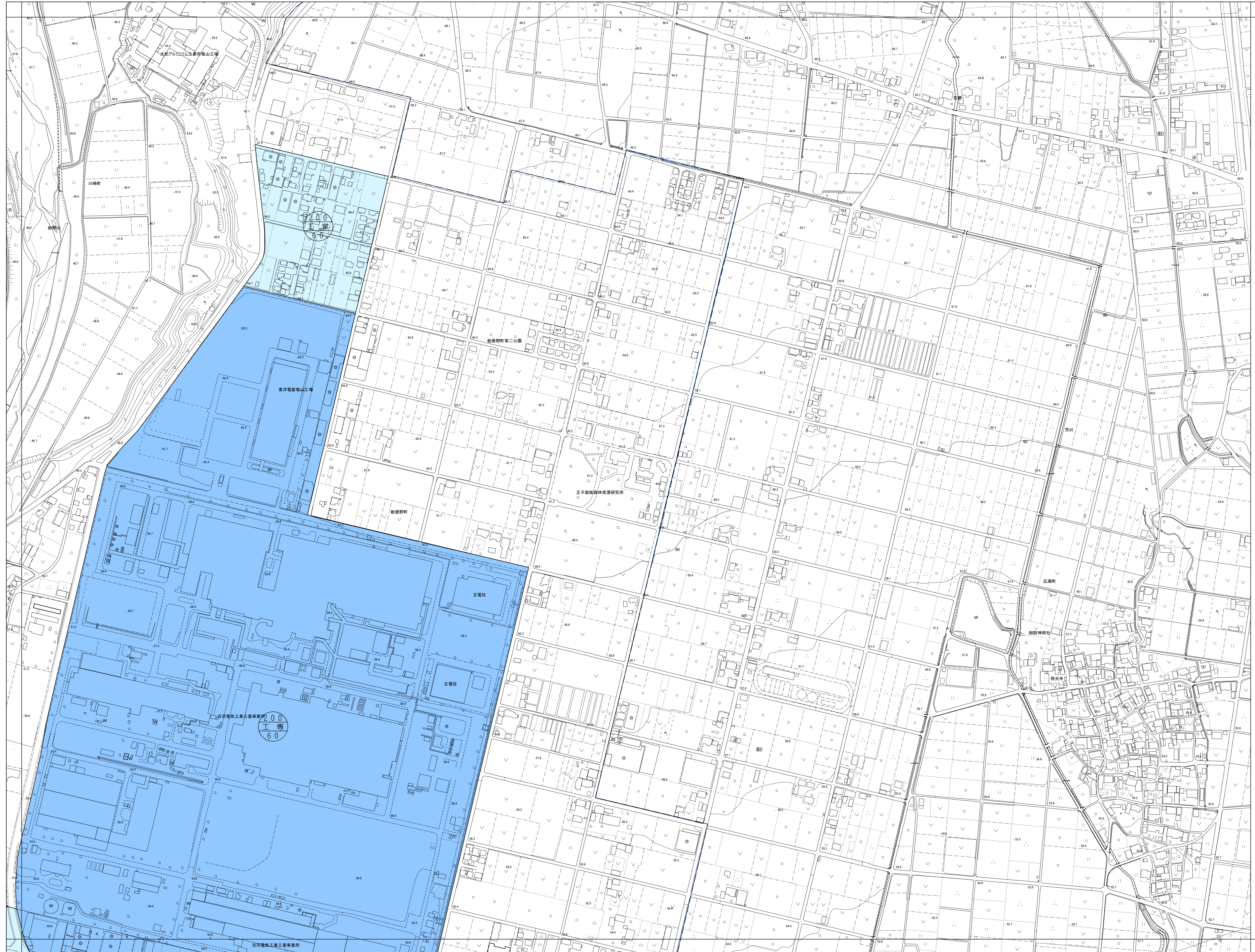



# 亀山市用途地域閲覧図



16	17	
24	25	
33	34	



記号

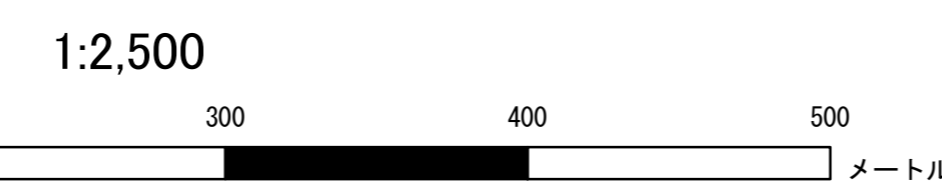
普通建物	A37.2	三角山
変圧設備	#12.04	木津山
普通線路	+14.8	亀山駅前
変圧設備	+25.6	亀山駅前
変圧設備	+18.7	亀山駅前
変圧設備	+15.0	亀山駅前

凡例

都市計画区域	都市計画道路(未整備)	第一種低層住居専用地域	第一種中高層住居専用地域	第二種中高層住居専用地域	第一種住居地域	第二種住居地域	準住居地域	近隣商業地域	商業地域	準工業地域	工業地域	工業専用地域	準防火地域	伝統的建築物保存地区	15m	火葬場	都市計画公園	汚物処理場	ごみ処理施設	都市下水道
--------	-------------	-------------	--------------	--------------	---------	---------	-------	--------	------	-------	------	--------	-------	------------	-----	-----	--------	-------	--------	-------

平成 20 年測量  
平成 24 年修正

1. 平成 23 年 11 月 撮影  
2. 平成 24 年 6 月 現地調査



計画機関 亀山市  
作業機関名 株式会社パスコ

「この測量成果は、国土院院長の承認及び勅書を付したものである。  
(承認番号：第 23 部分、第 386 号)  
(地図情報レベル：道路線 1,000、その他地形 2,500)」

「この地図は三重県市町村総合事務組合管理者の承認を得て、同組合所管の『2011三重県共有デジタル地図(数値地形図2500(道路線1000))』を使用し調整したものである。(承認番号：三総合地第140号)本成果を複製あるいは使用して地図を調整する場合は、同組合の承認を必要とする。