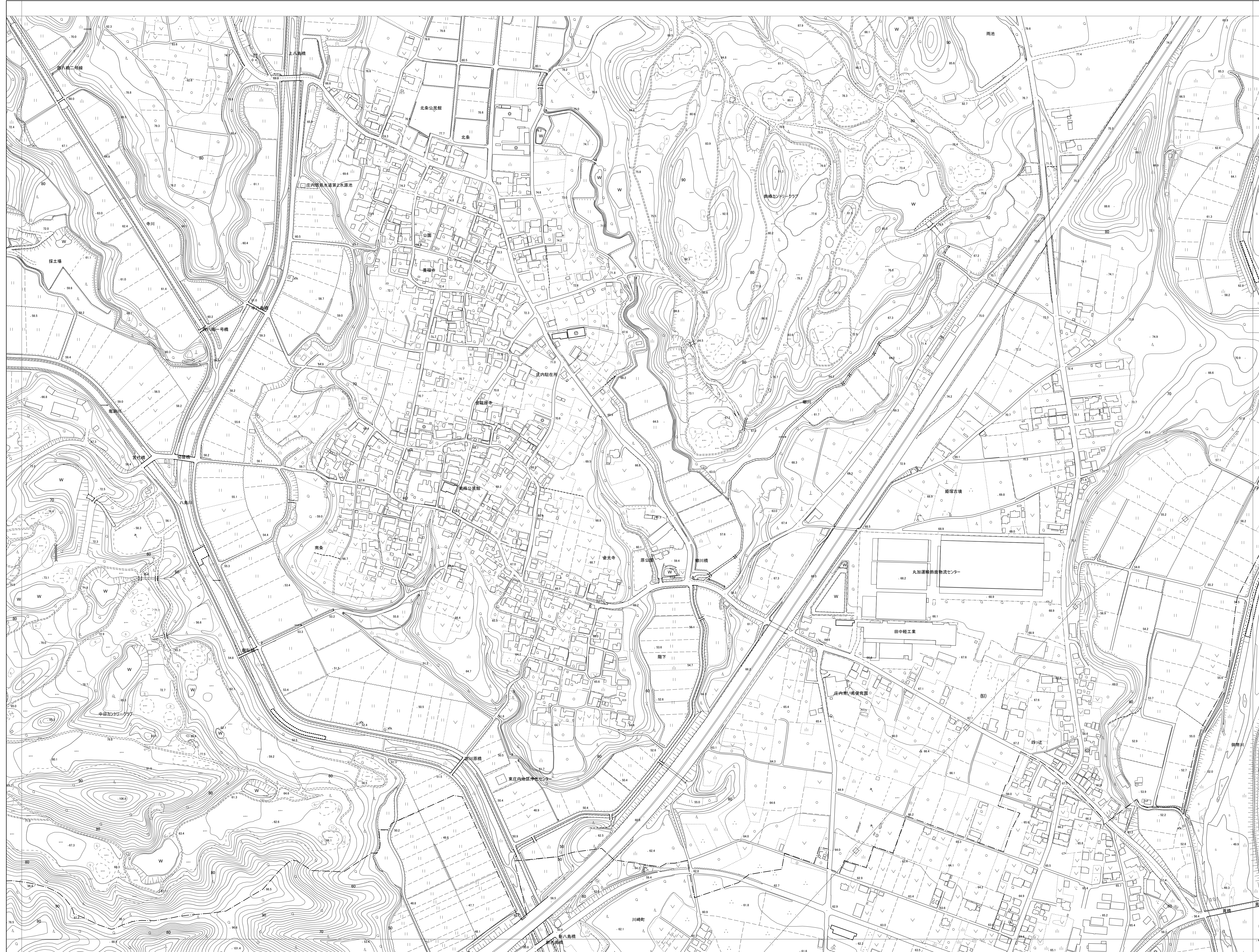



亀山市都市計画図



15	16	17
23	24	25



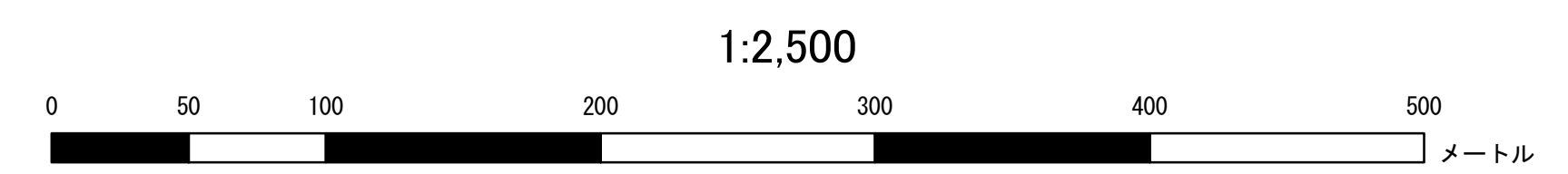
記号

[Symbol]	普通建物	A37.2	三角点
[Symbol]	変形建物	#12.04	水準点
[Symbol]	普通神社	+14.8	樹木記号
[Symbol]	普通墓地	+25.6	樹木記号
[Symbol]	変形神社	+18.7	樹木記号
[Symbol]	変形墓地	△15.9	樹木記号

円	神社	○	門
△	学校	◇	塀
□	公園	■	塀
◇	体育館	■	塀
△	遊園地	■	塀
◇	墓地	■	塀
△	橋	■	塀
◇	トンネル	■	塀
△	崖	■	塀
◇	谷	■	塀
△	池	■	塀
◇	井	■	塀
△	湧水	■	塀
◇	水たまり	■	塀
△	川	■	塀
◇	湖	■	塀
△	海	■	塀

[Symbol]	国道路	[Symbol]	普通道路
[Symbol]	主要地方道	[Symbol]	狭小道路
[Symbol]	一般道	[Symbol]	水路
[Symbol]	歩道	[Symbol]	排水路
[Symbol]	河川	[Symbol]	堤防
[Symbol]	海岸線	[Symbol]	防風林
[Symbol]	境界線	[Symbol]	境界線
[Symbol]	境界線	[Symbol]	境界線
[Symbol]	境界線	[Symbol]	境界線
[Symbol]	境界線	[Symbol]	境界線

平成20年測量 1. 平成22年11月 撮影
平成24年修正 2. 平成24年6月 現地調査



「この測量成果は、国土地理院長の承認及び助費を得たものである。
(承認番号) 第23部発第386号」
(地図情報レベル：道路線 1,000、その他地形 2,500)

計画機関 亀山市
作業機関名 株式会社パスコ

「この地図は三重県市町総合事務総合管理者の承認を得て、同組合所管の『2011三重県共有デジタル地図（数値地形図2500（道路線1000））』を使用し調整したものである。（承認番号：三統合地図140号）本成果を複製あるいは使用して地図を調整する場合は、同組合の承認を必要とする。