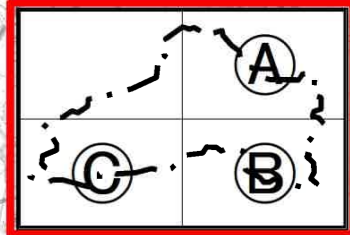


令和8年度 水道事業建設改良工事 位置図

令和8年3月23・24日開催
 予算決算委員会資料
 上下水道部上水道課



水道事業				
No.	主要事業名	工事名 / 委託名	場所	工種
施設関係・管路関係・委託関係				
①	水道施設専用通信デジタル化事業	第1水源地ほか専用通信機器更新工事	太岡寺町ほか	専用通信機器更新 N=一式
②	水道施設耐震化整備事業	布気町地内(市道野尻9号線ほか)送水管布設工事	布気町	本設φ250mm L=250m
③	水道施設耐震化整備事業	若山町地内(市道野村羽若線)配水管布設工事	若山町	本設φ200mm L=400m
④	水道施設耐震化整備事業	亀山配水池耐震補強詳細設計業務委託	野村一丁目	詳細設計業務委託 N=一式

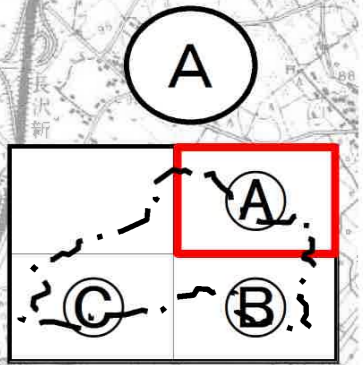
No.	工事名 / 委託名	場所	工種
施設関係			
⑤	第2水源地取水井浸水対策工事	阿野田町	取水井改修工 N=一式
⑥	第3水源地ほか空調設備設置工事	山下町ほか	空調設備設置 N=一式

No.	工事名 / 委託名	場所	工種
管路関係			
7	小野町地内(市道小野会下線)配水管改良工事	小野町	本設φ100mm L=230m
8	栄町地内(市道栄町9号線)配水管改良工事	栄町	本設φ75mm L=70m
9	関町泉ヶ丘地内(市道泉ヶ丘幹線ほか)配水管改良工事	関町泉ヶ丘	本設φ100mm L=290m
10	小下町地内(県道亀山白山線)配水管改良工事	小下町	本設φ20~30mm L=200m
11	椿世町地内(市道椿世7号線ほか)公共下水道事業に伴う配水管移設工事	椿世町	本設/仮設φ30~75mm L=280m
12	布気町地内(県道亀山関線)公共下水道事業に伴う配水管移設工事	布気町	本設φ20~40mm L=170m
13	阿野田町地内(法定外道路)公共下水道事業に伴う配水管移設工事	阿野田町	本設/仮設φ20mm L=60m
14	関町会下地内(県道四日市関線)道路改良事業に伴う配水管移設工事	関町会下	本設φ100mm L=270m
15	関町新所地内(国道1号)配水管移設工事	関町新所	本設φ50mm L=70m
16	布気町地内(市道布気小野線)送水管布設工事に伴う舗装復旧工事	布気町	As舗装復旧 A=2160㎡
17	両尾町地内(市道原尾線)配水管改良工事に伴う舗装復旧工事	両尾町	As舗装復旧 A=784㎡
18	南崎町地内(市道南崎4号線)配水管改良工事に伴う舗装復旧工事	南崎町	As舗装復旧 A=200㎡
19	本町地内(市道本町5号線)配水管改良工事に伴う舗装復旧工事	本町	As舗装復旧 A=120㎡

No.	工事名 / 委託名	場所	工種
委託関係			
⑳	浸水対策工事詳細設計業務委託	長明寺町ほか	詳細設計業務委託 N=一式



1 : 50,000

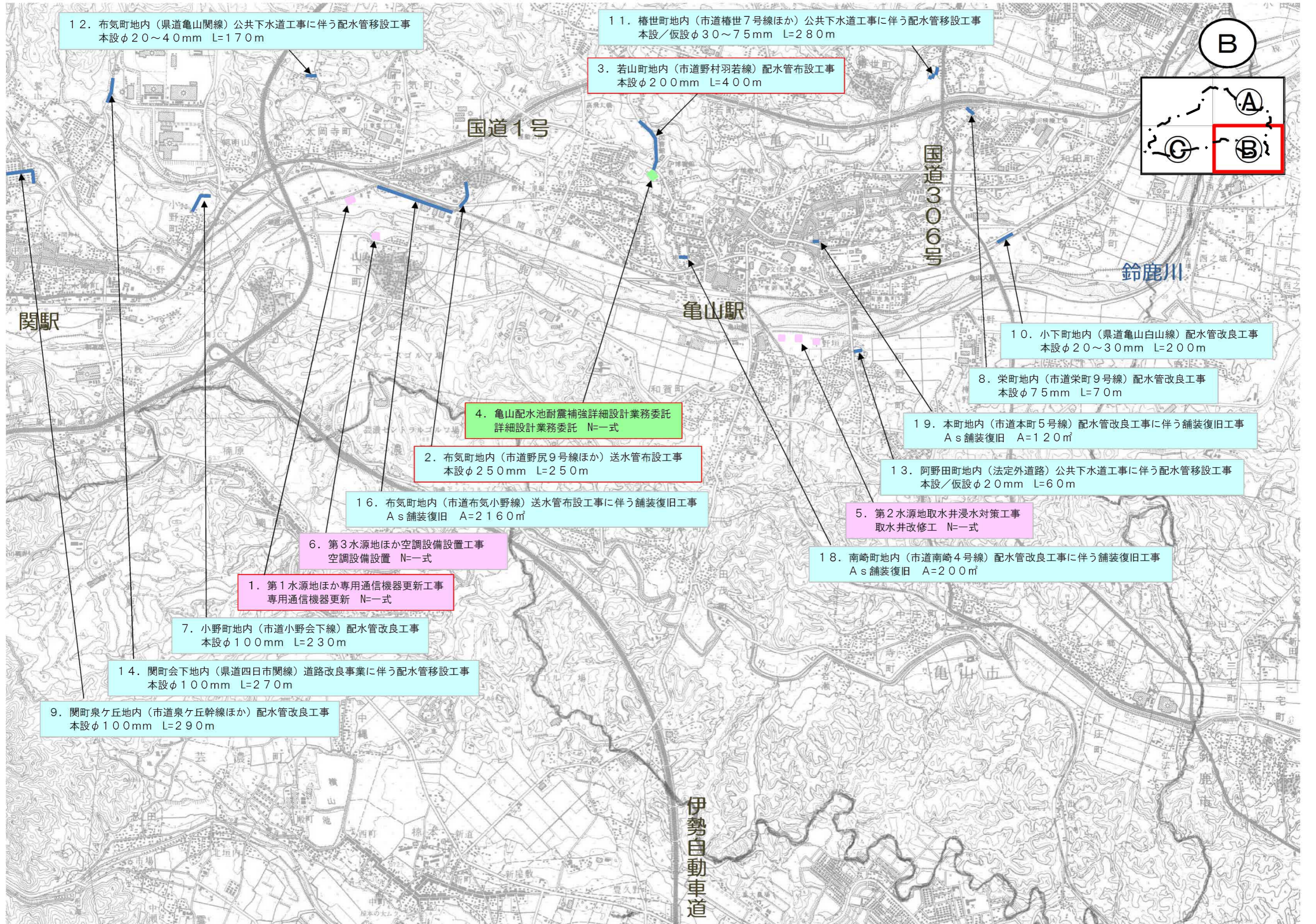


17. 両尾町地内（市道原尾線）配水管改良工事に伴う舗装復旧工事
As舗装復旧 A=784㎡

20. 浸水対策工事詳細設計業務委託
詳細設計業務委託 N=一式

安楽川

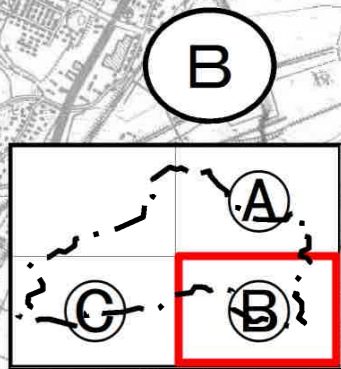
東名阪自動車道



12. 布気町地内（県道亀山関線）公共下水道工事に伴う配水管移設工事
本設φ20~40mm L=170m

11. 椿世町地内（市道椿世7号線ほか）公共下水道工事に伴う配水管移設工事
本設/仮設φ30~75mm L=280m

3. 若山町地内（市道野村羽若線）配水管布設工事
本設φ200mm L=400m



国道1号

国道300号

鈴鹿川

関駅

亀山駅

10. 小下町地内（県道亀山白山線）配水管改良工事
本設φ20~30mm L=200m

8. 栄町地内（市道栄町9号線）配水管改良工事
本設φ75mm L=70m

19. 本町地内（市道本町5号線）配水管改良工事に伴う舗装復旧工事
As舗装復旧 A=120㎡

13. 阿野田町地内（法定外道路）公共下水道工事に伴う配水管移設工事
本設/仮設φ20mm L=60m

4. 亀山配水池耐震補強詳細設計業務委託
詳細設計業務委託 N=一式

2. 布気町地内（市道野尻9号線ほか）送水管布設工事
本設φ250mm L=250m

16. 布気町地内（市道布気小野線）送水管布設工事に伴う舗装復旧工事
As舗装復旧 A=2160㎡

6. 第3水源地ほか空調設備設置工事
空調設備設置 N=一式

1. 第1水源地ほか専用通信機器更新工事
専用通信機器更新 N=一式

5. 第2水源地取水井浸水対策工事
取水井改修工 N=一式

18. 南崎町地内（市道南崎4号線）配水管改良工事に伴う舗装復旧工事
As舗装復旧 A=200㎡

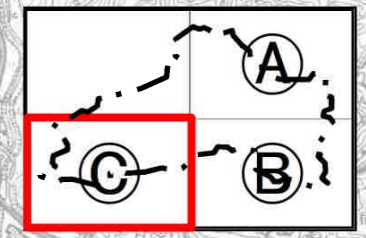
7. 小野町地内（市道小野会下線）配水管改良工事
本設φ100mm L=230m

14. 関町会下地内（県道四日市関線）道路改良事業に伴う配水管移設工事
本設φ100mm L=270m

9. 関町泉ヶ丘地内（市道泉ヶ丘幹線ほか）配水管改良工事
本設φ100mm L=290m

伊勢自動車道

C



15. 関町新所地内(国道1号)配水管移設工事
本設φ50mm L=70m

国道25号

加太駅

名阪国道

1 : 50,000

