令和８年１２月
亀山市議会定例会資料
建設部建設管理課

≪参考資料≫

市道路線の認定路線図

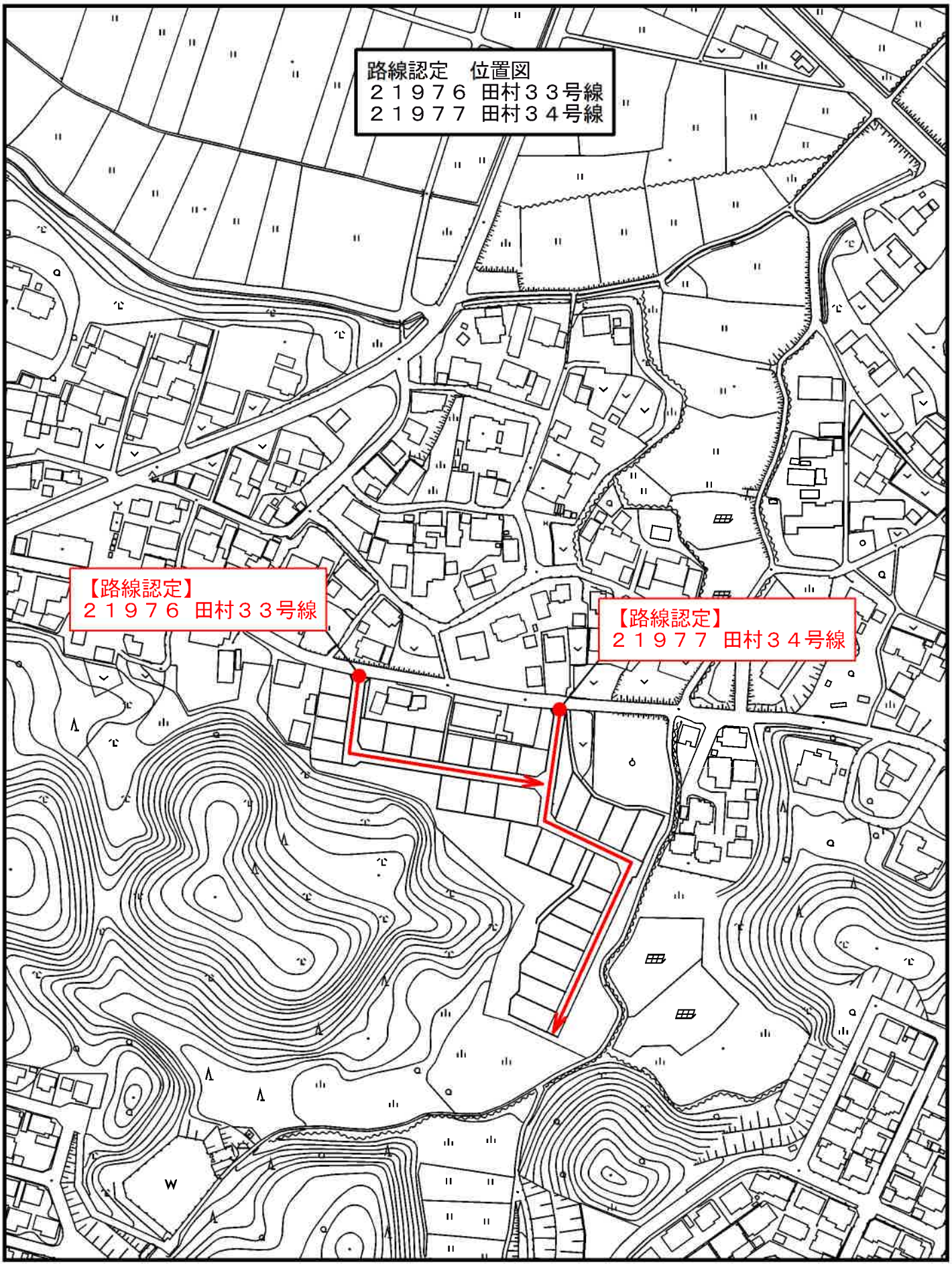
路線認定　位置図
２１９７６　田村３３号線
２１９７７　田村３４号線
【路線認定】
２１９７６　田村３３号線
【路線認定】
２１９７７　田村３４号線

縮尺　１：2500

N

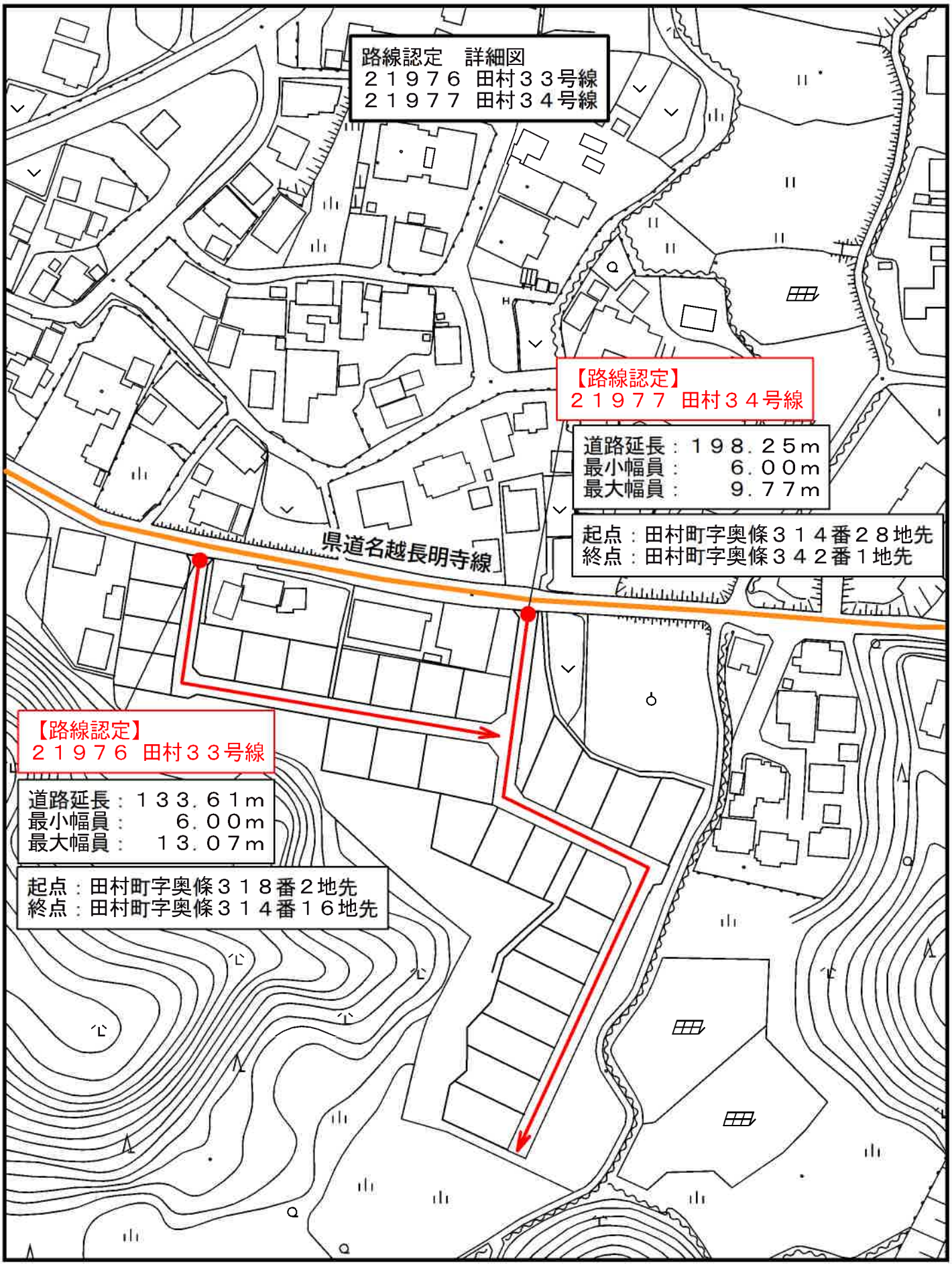
路線認定　詳細図
２１９７６　田村３３号線
２１９７７　田村３４号線
【路線認定】
２１９７７　田村３４号線
道路延長：１９８．２５ｍ
最小幅員：　６．００ｍ
最大幅員：　９．７７ｍ
起点：田村町字奥條３１４番２８地先
終点：田村町字奥條３４２番１地先
県道名越長明寺線
【路線認定】
２１９７６　田村３３号線
道路延長：１３３．６１ｍ
最小幅員：　６．００ｍ
最大幅員：　１３．０７ｍ
起点：田村町字奥條３１８番２地先
終点：田村町字奥條３１４番１６地先

縮尺　１：1500

N

＜２１９７６　田村３３号線＞　現地写真





＜２１９７７　田村３４号線＞　現地写真





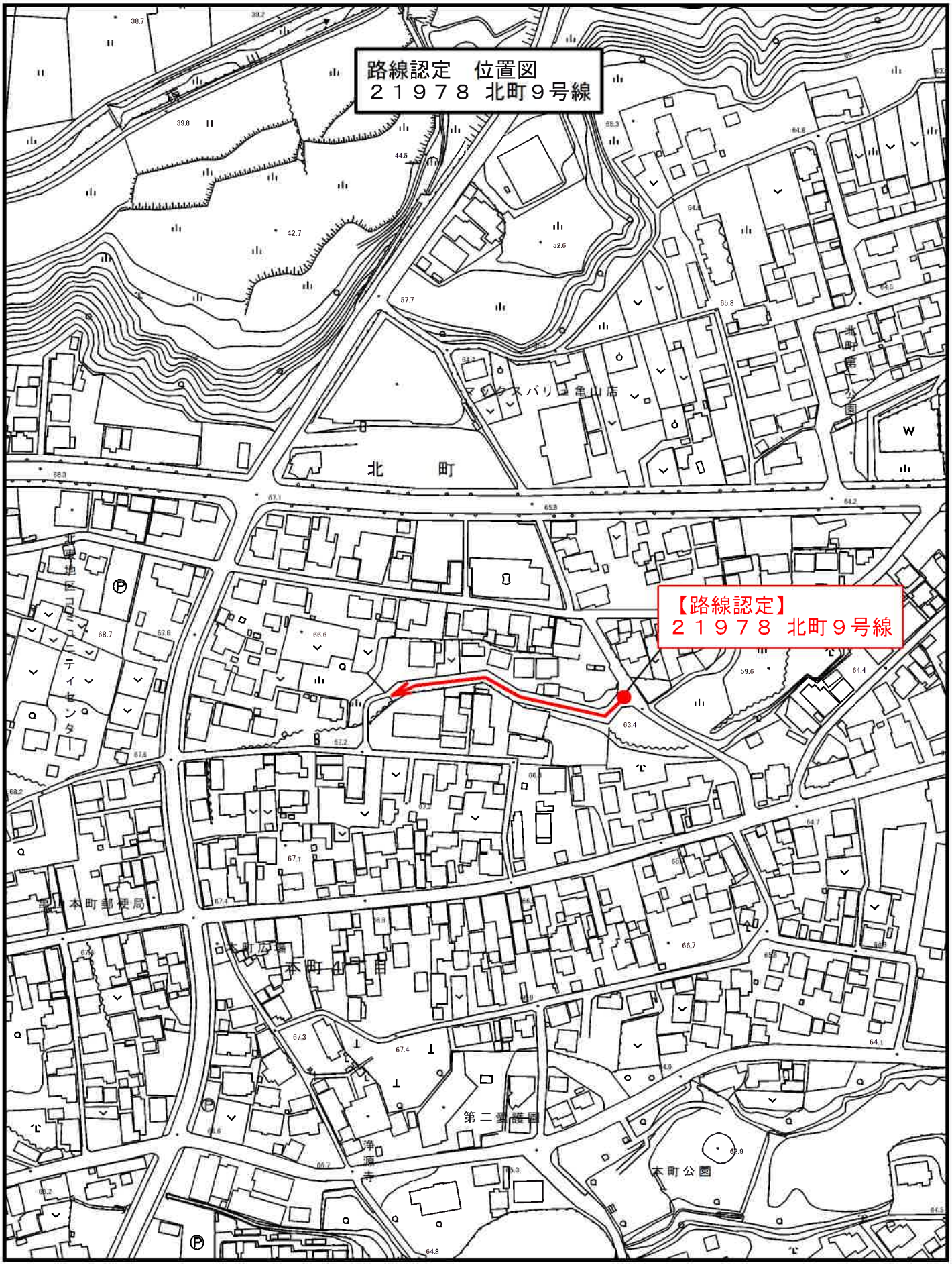
路線認定　位置図
２１９７８ 北町９号線
【路線認定】
２１９７８ 北町９号線
北　町
マックスバリュ亀山店
北町第一公園
北東地区コミュニティセンター
亀山本町郵便局
本町広場
本町４丁目
第二愛護園
浄源寺
本町公園

縮尺　1：2500

N

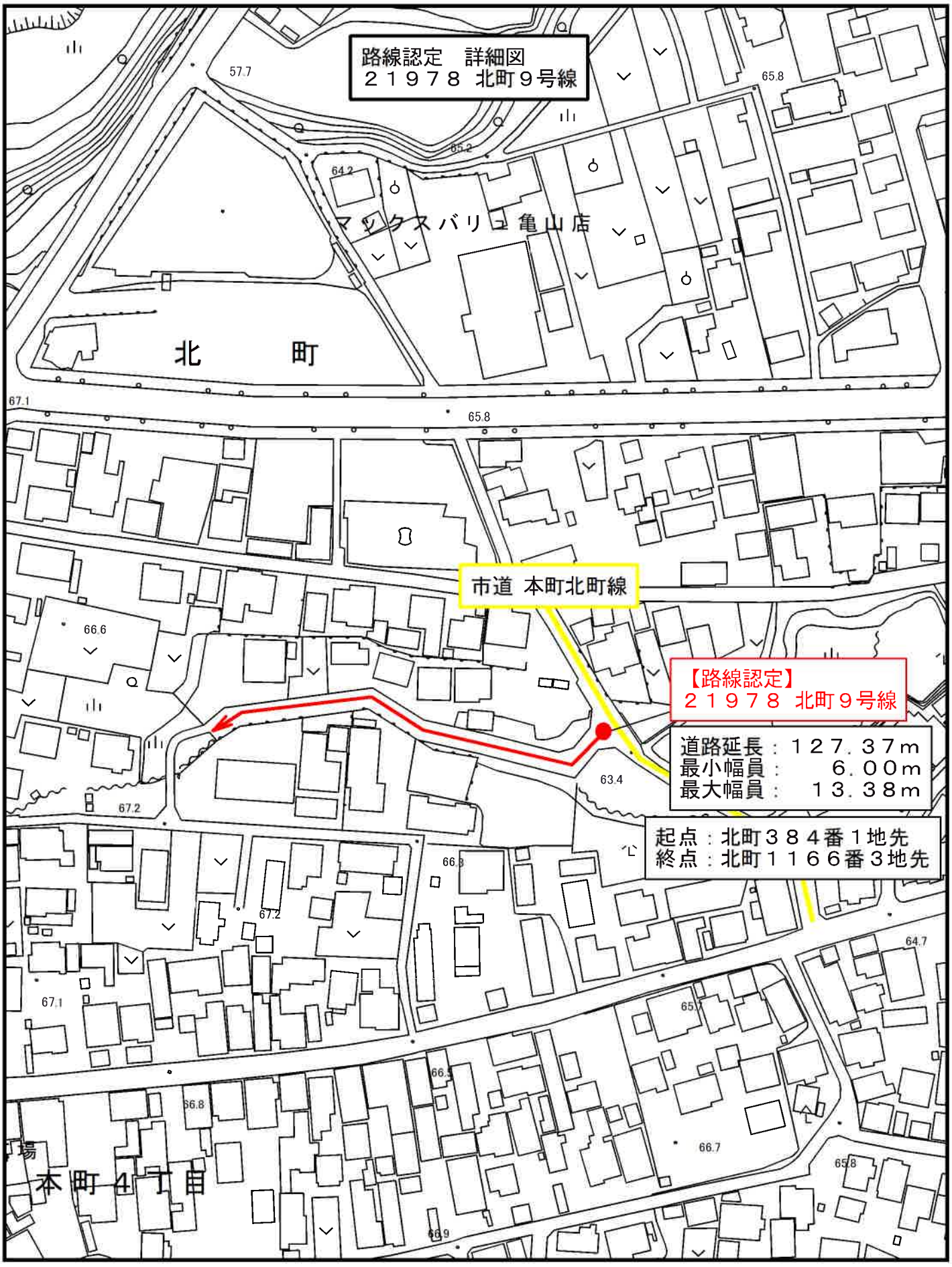
路線認定　詳細図
２１９７８　北町９号線
マックスバリュ亀山店
北　　町
市道　本町北町線
【路線認定】
２１９７８　北町９号線
道路延長：１２７．３７ｍ
最小幅員：　６．００ｍ
最大幅員：１３．３８ｍ
起点：北町３８４番１地先
終点：北町１１６６番３地先
本町４丁目
57.7
65.8
65.2
64.2
67.1
65.8
66.6
63.4
67.2
66.3
67.2
64.7
67.1
65.5
66.5
66.8
66.7
65.8
66.9

縮尺　１：1500

N

＜２１９７８　北町９号線＞　現地写真



