

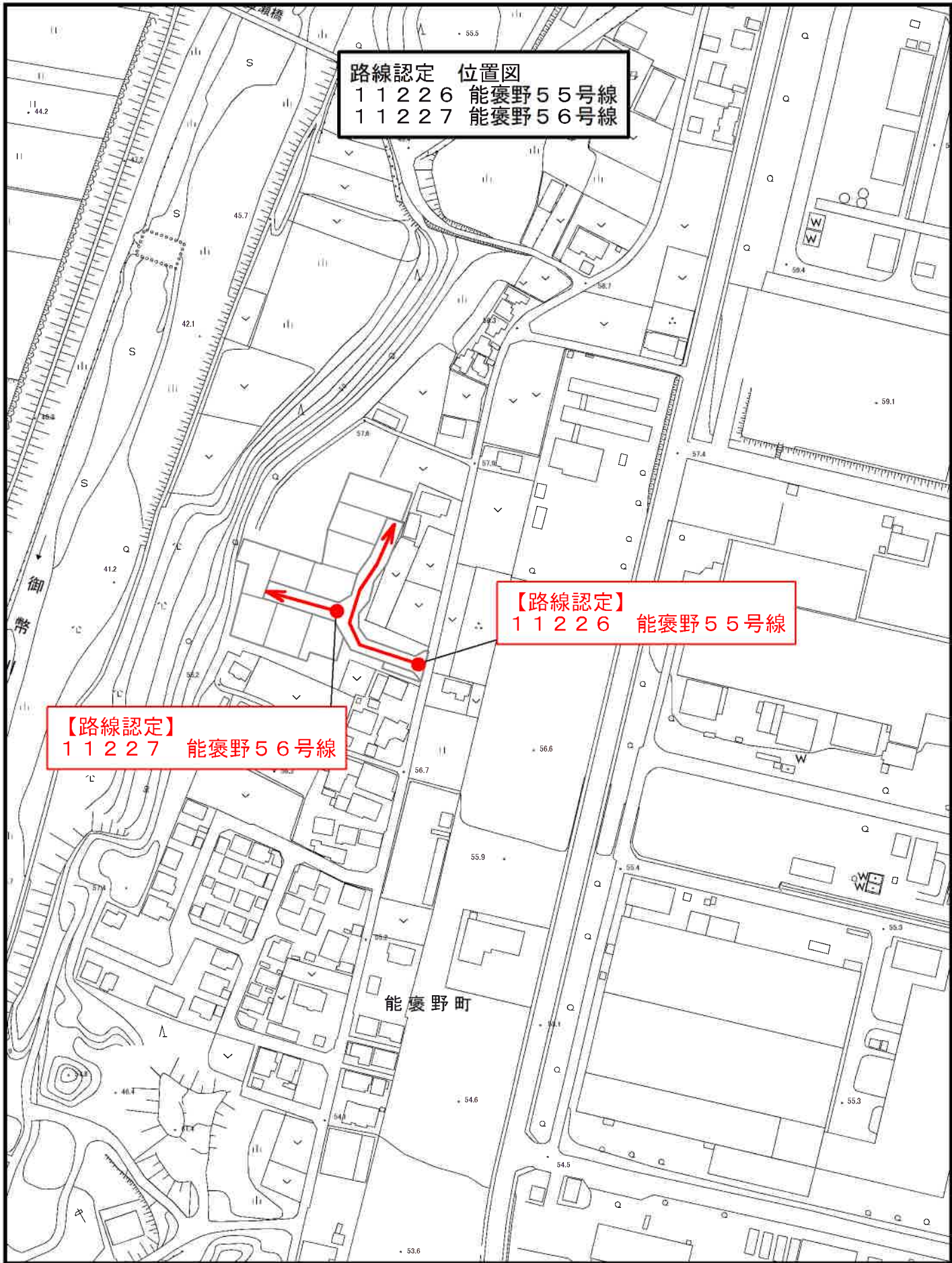
令和8年6月  
亀山市議会定例会資料  
建設部建設管理課

## 《参考資料》

市道路線の認定及び廃止路線図



路線認定 位置図  
1 1 2 2 6 能褒野55号線  
1 1 2 2 7 能褒野56号線



【路線認定】  
1 1 2 2 7 能褒野56号線

【路線認定】  
1 1 2 2 6 能褒野55号線

能褒野町

縮尺 1 : 2500





**路線認定 詳細図**  
 1 1 2 2 6 能褒野55号線  
 1 1 2 2 7 能褒野56号線

**【路線認定】**  
 1 1 2 2 7 能褒野56号線

道路延長 : 39.80m  
 最小幅員 : 6.00m  
 最大幅員 : 12.80m

起点 : 川崎町字六反田514番11地先  
 終点 : 川崎町字六反田514番9地先

**【路線認定】**  
 1 1 2 2 6 能褒野55号線

道路延長 : 90.95m  
 最小幅員 : 6.00m  
 最大幅員 : 13.20m

起点 : 能褒野町字與助込556番地先  
 終点 : 川崎町字六反田514番4地先

市道 能褒野29号線

縮尺 1 : 1500



1 1 2 2 6 能褒野55号線 現地写真

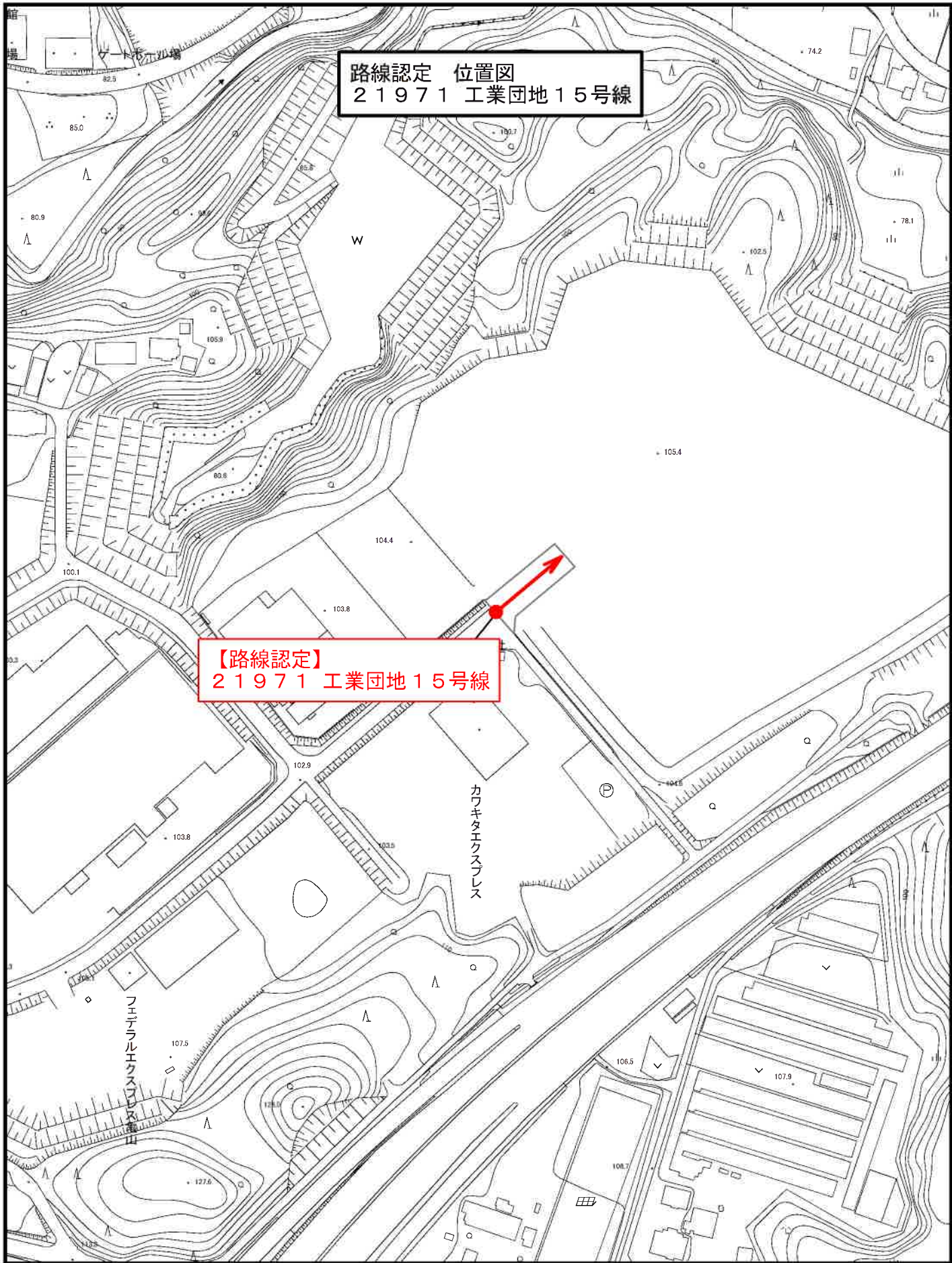


1 1 2 2 7 能褒野56号線 現地写真



路線認定 位置図  
21971 工業団地15号線

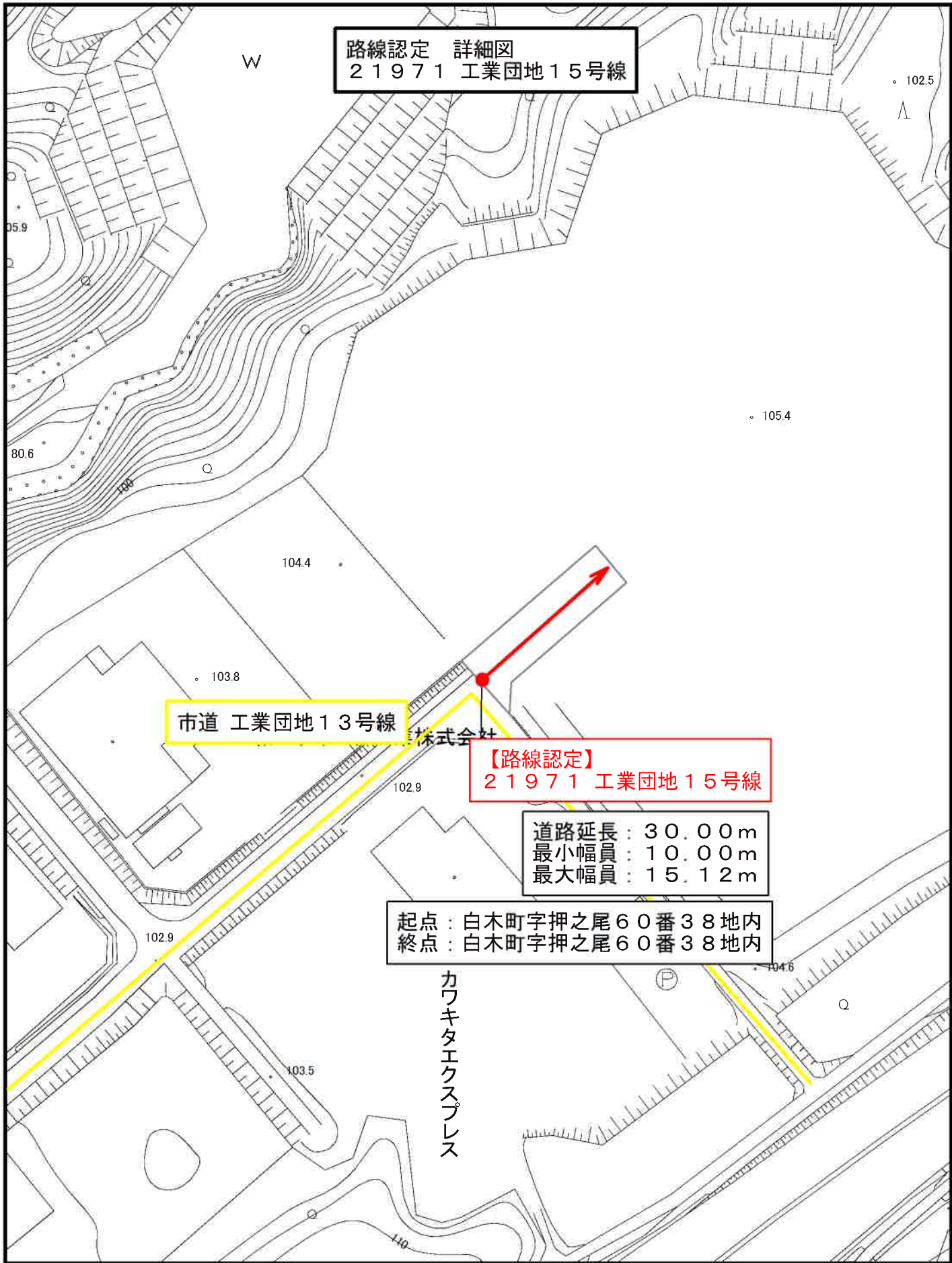
【路線認定】  
21971 工業団地15号線



縮尺 1 : 2500



路線認定 詳細図  
21971 工業団地15号線



市道 工業団地13号線

【路線認定】  
21971 工業団地15号線

道路延長: 30.00m  
最小幅員: 10.00m  
最大幅員: 15.12m

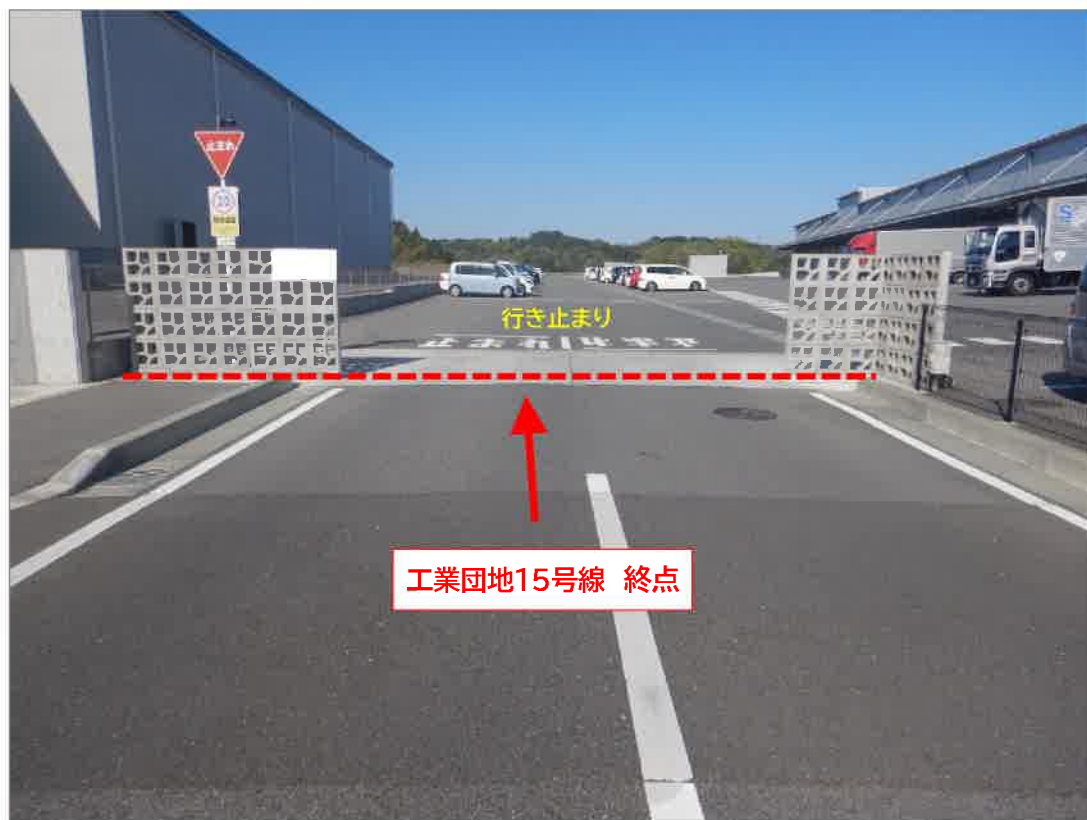
起点: 白木町字押之尾60番38地内  
終点: 白木町字押之尾60番38地内

カワキタエクスプレス

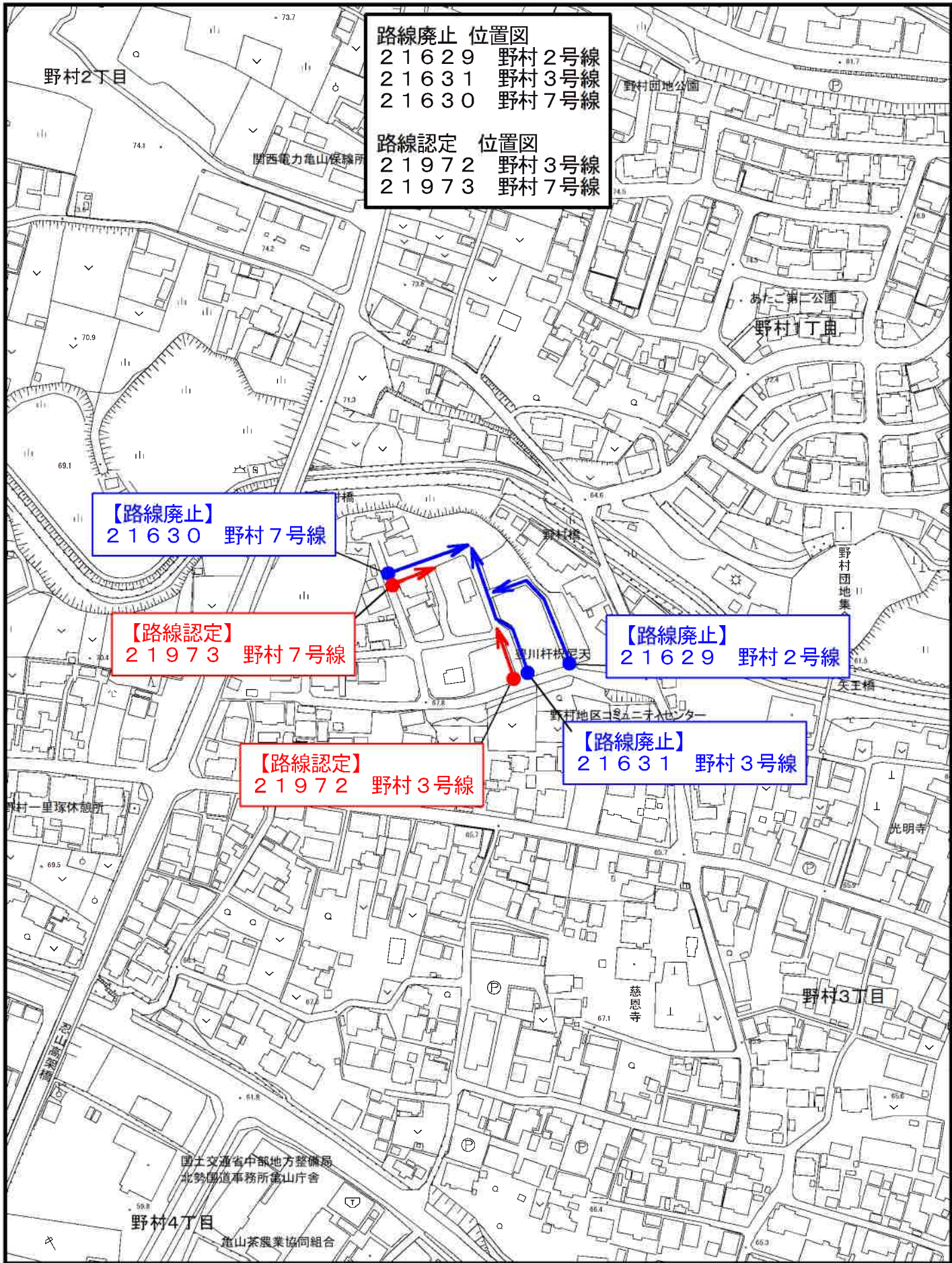
縮尺 1:1500



21971 工業団地15号線 現地写真

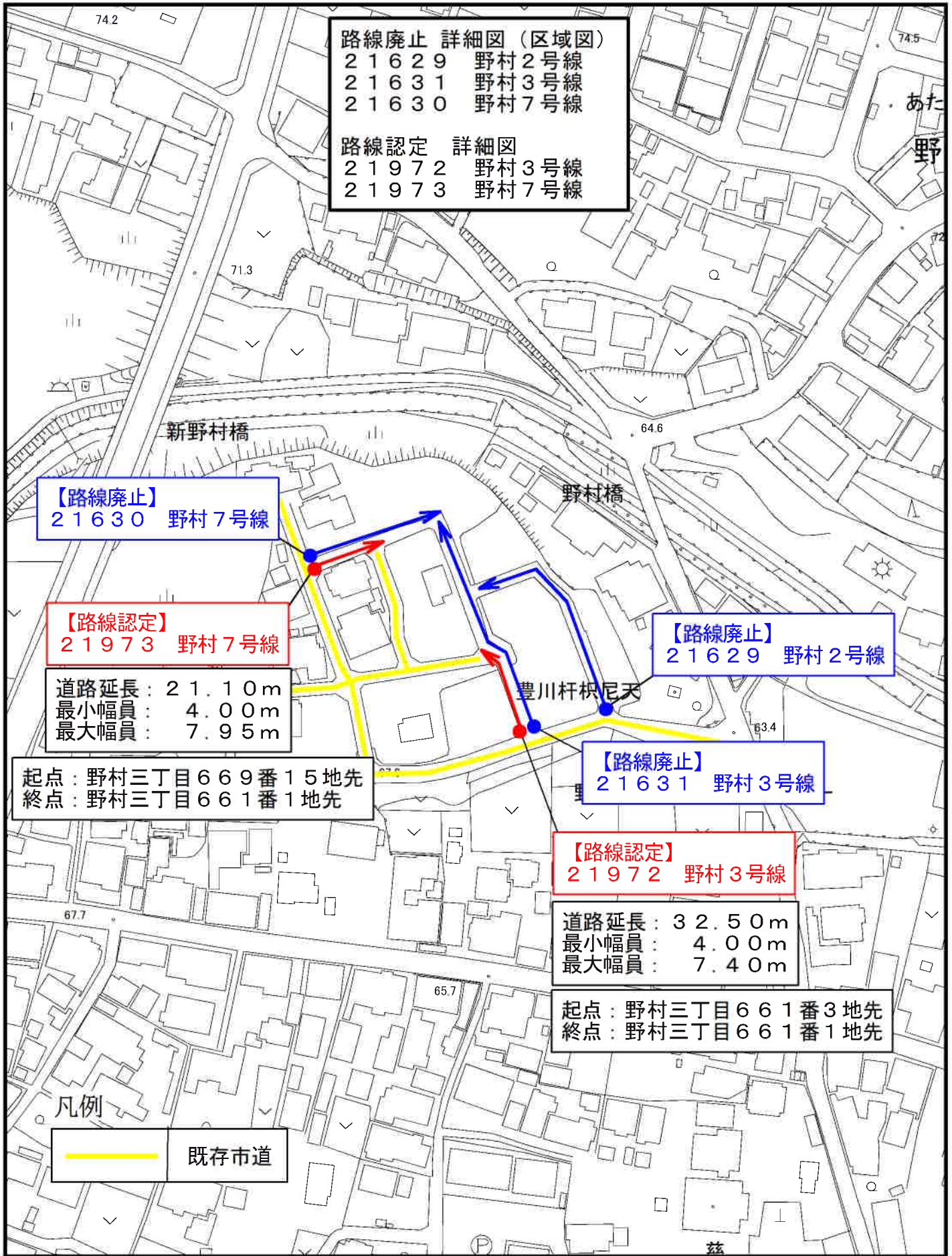






縮尺 1 : 2500





**路線廃止 詳細図 (区域図)**  
 21629 野村2号線  
 21631 野村3号線  
 21630 野村7号線  
  
**路線認定 詳細図**  
 21972 野村3号線  
 21973 野村7号線

**【路線廃止】**  
 21630 野村7号線

**【路線認定】**  
 21973 野村7号線

道路延長 : 21.10m  
 最小幅員 : 4.00m  
 最大幅員 : 7.95m

起点 : 野村三丁目669番15地先  
 終点 : 野村三丁目661番1地先

**【路線廃止】**  
 21629 野村2号線

**【路線廃止】**  
 21631 野村3号線

**【路線認定】**  
 21972 野村3号線

道路延長 : 32.50m  
 最小幅員 : 4.00m  
 最大幅員 : 7.40m

起点 : 野村三丁目661番3地先  
 終点 : 野村三丁目661番1地先

**凡例**  
 既存市道

縮尺 1 : 1500



## 21972 野村3号線 現地写真



## 21973 野村7号線 現地写真



