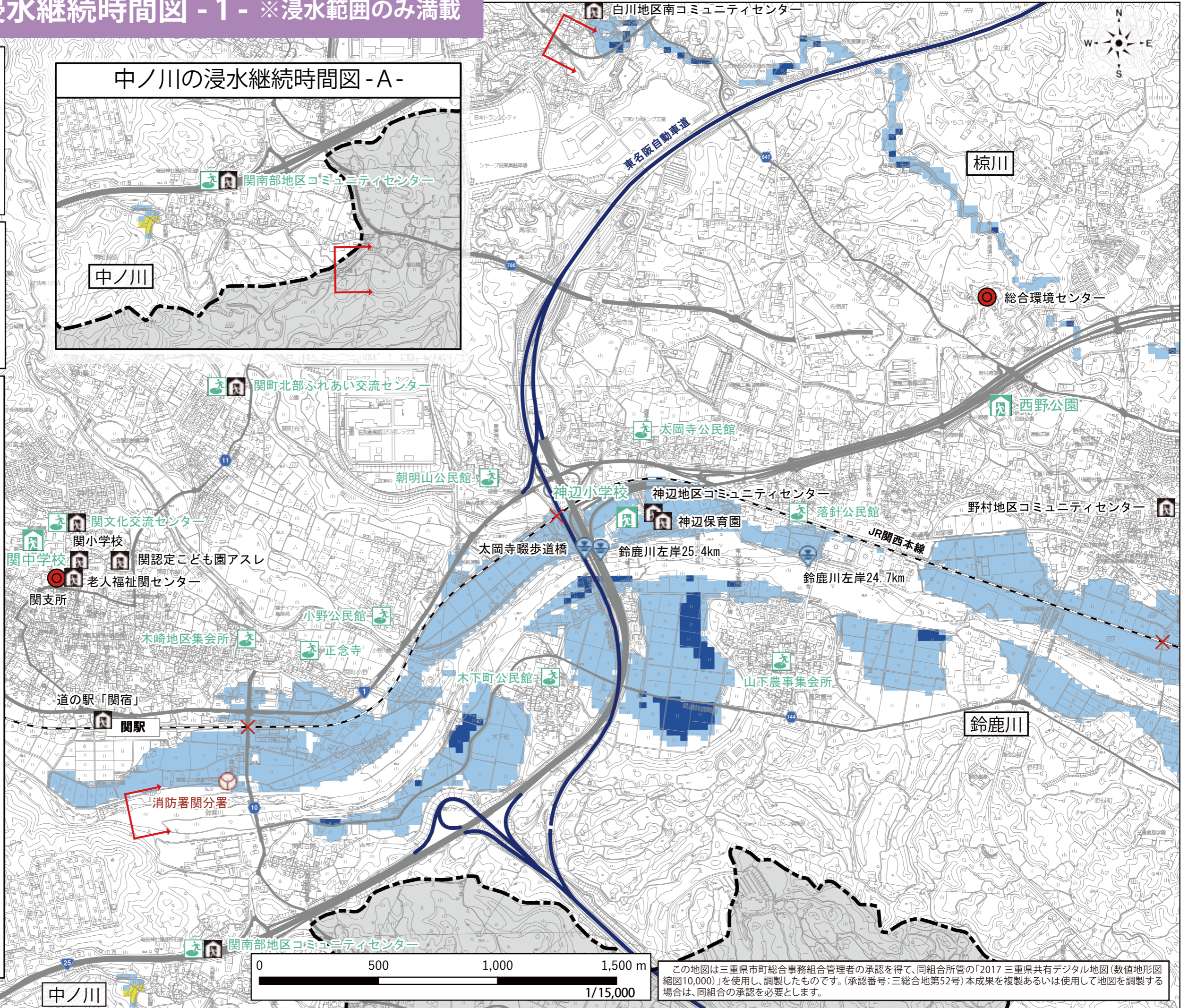
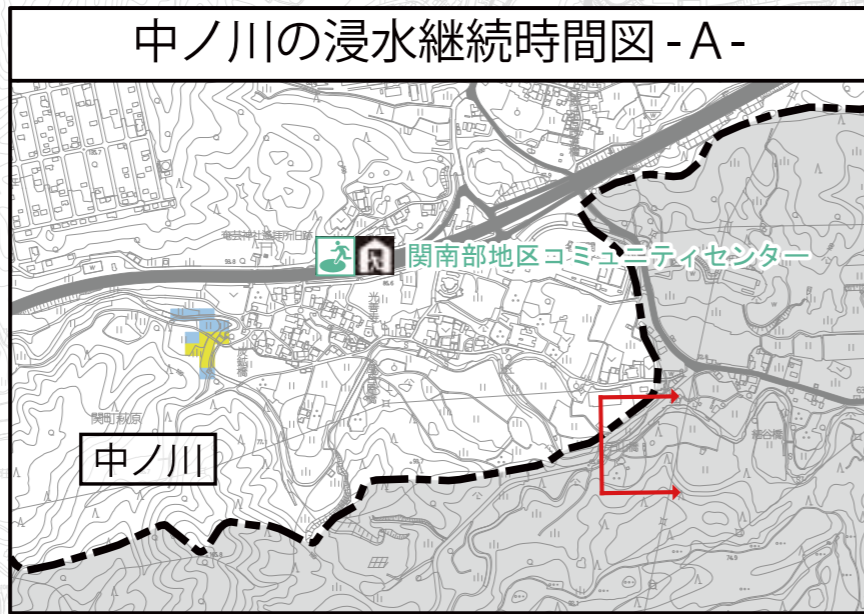
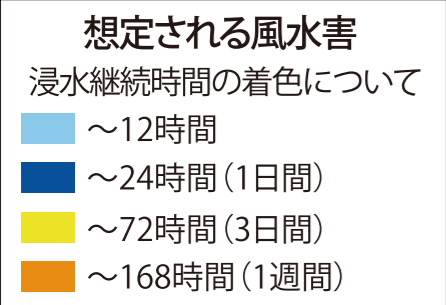
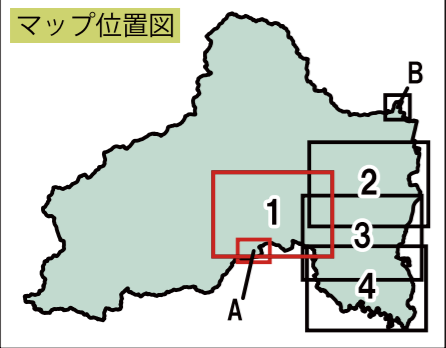


洪水発生時の浸水継続時間図 - 1 - ※浸水範囲のみ满载



この地図は三重県市町総務組合管理者の承認を得て、同組合所管の「2017 三重県共有デジタル地図(数値地形図縮図10,000)」を使用し、調整したものです。(承認番号:三総合地第52号) 本成果を複製あるいは使用して地図を調整する場合は、同組合の承認を必要とします。

風水害の対策

風水害の対策