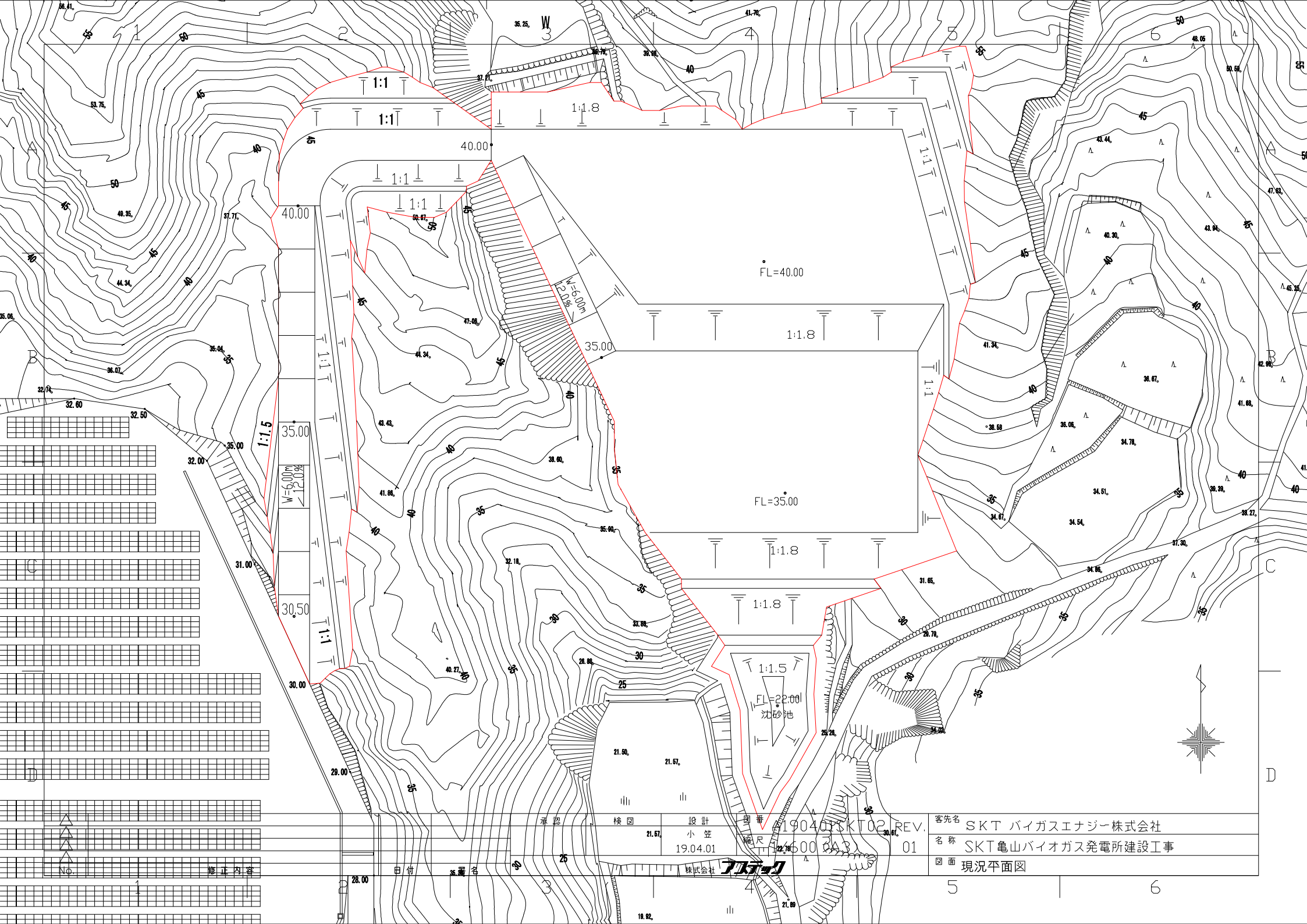


三重県亀山市住山町 地内			
図面名称		位置図	
縮尺	1/2500	作成日	2017.11
作成者	〒510-8101 三重県三重郡朝日町大字縄生718番地		番号
	山本行政書士事務所 行政書士 山本 正人 TEL 059-377-2305 FAX 059-377-2314		



承認 検図 設計 小笠 19.04.01 190401SKT02 REV. 01
 縮尺 1:1,500 (A3)

客先名 SKT バイガスエナジー株式会社
 名称 SKT 亀山バイオガス発電所建設工事
 図面 現況平面図

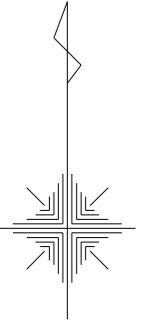
No. 修正内容

田付 番書名

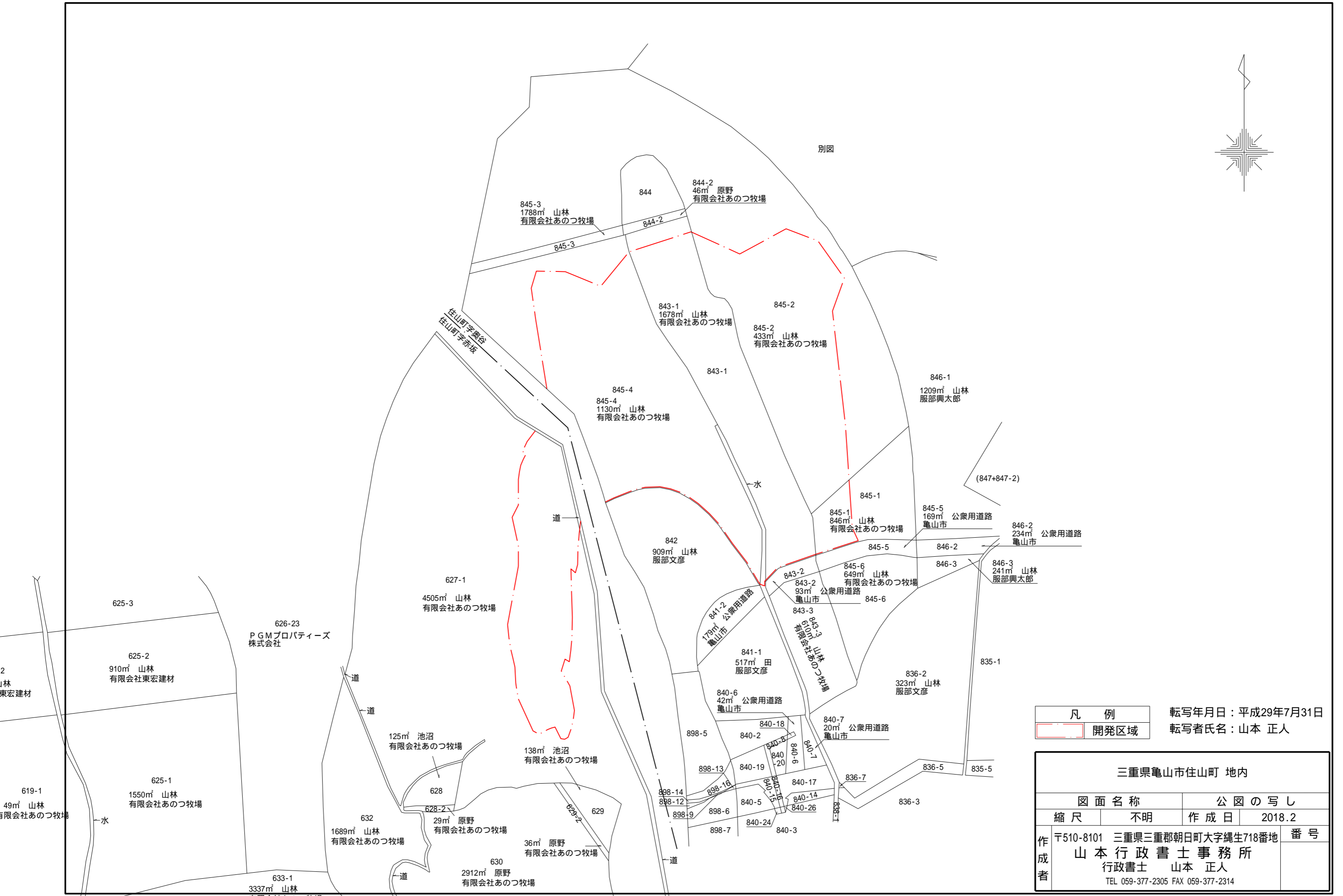
株式会社 **アスカ**

5

6



別図



凡 例	
	開発区域

転写年月日：平成29年7月31日
 転写者氏名：山本 正人

三重県亀山市住山町 地内			
図面名称		公図の写し	
縮尺	不明	作成日	2018.2
作成者	〒510-8101 三重県三重郡朝日町大字縄生718番地 番号		
	山本行政書士事務所		
	行政書士 山本 正人 TEL 059-377-2305 FAX 059-377-2314		

地 番 一 覧 表

所 在 地	地 目	面 積(m ²)	氏 名	住 所	備 考
亀山市住山町字赤坂627-1	山林	4,505	(有)あのみつ牧場	津市安東町243-1	一部申請地
亀山市住山町字奥谷843-1	山林	1,678	(有)あのみつ牧場	津市安東町243-1	一部申請地
亀山市住山町字奥谷845-1	山林	876	(有)あのみつ牧場	津市安東町243-1	一部申請地
亀山市住山町字奥谷845-2	山林	433	(有)あのみつ牧場	津市安東町243-1	一部申請地
亀山市住山町字奥谷845-4	山林	1,130	(有)あのみつ牧場	津市安東町243-1	一部申請地
(亀山市住山町字赤坂627-1地先)	道	(9)	亀山市		一部申請地
(亀山市住山町字奥谷845-4地先)	水路	(36)	亀山市		一部申請地
合 計 (水路、道を不含)		8,622 m ²			

地番		申請区域			
No.	標識	Xn	Yn	辺長	点間No
131		351.102	363.336	4.292	130
130		350.202	359.139	3.367	129
129		350.202	355.772	4.389	128
128		352.002	351.769	1.416	127
127		352.002	350.353	4.337	126
126		355.602	347.935	2.242	125
125		355.602	345.693	8.342	124
124		353.802	337.548	10.871	123
123		353.802	326.677	7.200	122
122		346.602	326.677	13.782	316
316		354.602	315.455	2.705	315
315		355.602	312.942	1.759	314
314		356.602	311.495	1.925	313
313		357.602	309.850	3.319	312
312		358.602	306.685	1.063	311
311		358.602	305.622	3.051	310
310		357.602	302.740	3.904	309
309		356.602	298.966	3.515	308
308		355.601	295.597	2.785	307
307		354.414	293.078	2.050	306
306		353.087	291.515	2.325	305
305		351.495	289.821	1.036	304
304		350.660	290.435	2.442	303
303		348.819	288.831	2.644	302
302		346.613	287.374	2.250	301
301		344.491	286.625	3.104	300
300		341.495	285.815	4.895	299
299		336.602	285.667	4.793	100
100		331.809	285.667	2.813	298
298		329.429	284.167	6.139	297
297		323.476	285.667	24.999	296
296		298.477	285.667	23.300	295
295		275.345	282.871	3.505	294
294		271.890	283.460	3.313	293
293		268.634	284.074	3.902	292
292		264.770	284.614	6.384	291
291		258.390	284.850	5.806	90
90		252.642	285.667	14.357	89
89		239.599	291.667	2.067	290
290		239.762	293.728	1.274	289
289		240.665	294.626	1.276	288
288		241.571	295.524	1.095	287
287		242.135	296.463	1.045	286
286		242.554	297.420	1.003	285
285		242.590	298.422	1.043	284
284		243.024	299.370	3.384	283
283		246.353	299.975	18.962	282
282		265.272	298.695	3.651	281
281		268.878	299.267	4.464	280
280		273.317	299.737	1.243	279
279		272.706	300.819	4.962	278
278		277.651	301.228	12.829	277
277		290.469	300.686	16.039	276
276		306.482	299.776	4.591	275
275		311.052	300.212	14.101	274
274		325.136	299.517	6.871	273
273		318.850	302.292	4.636	272
272		323.464	302.741	3.217	271

地番		申請区域			
No.	標識	Xn	Yn	辺長	点間No
271		326.620	303.367	5.018	270
270		331.602	302.765	3.887	269
269		330.602	306.521	5.583	268
268		329.602	312.014	3.722	267
267		329.602	315.736	2.517	266
266		330.602	318.046	1.404	265
265		331.602	319.031	1.377	264
264		332.602	319.978	1.377	263
263		333.602	320.925	1.393	262
262		334.602	321.895	1.000	261
261		335.602	321.889	2.488	260
260		336.602	324.167	4.722	57
57		340.602	326.677	43.492	56
56		301.269	345.236	12.217	55
55		290.221	350.450	5.289	54
54		284.932	350.450	6.877	53
53		278.092	351.167	10.625	52
52		268.830	356.373	11.402	51
51		259.830	363.373	1.800	50
50		258.030	363.373	11.351	49
49		249.070	370.342	2.471	48
48		247.030	371.736	4.791	47
47		242.991	369.159	3.727	46
46		241.415	372.536	7.251	45
45		234.490	374.686	12.173	44
44		222.327	375.172	11.476	43
43		211.507	378.996	7.992	42
42		218.723	382.432	3.108	41
41		221.222	384.280	10.301	40
40		230.191	389.346	7.437	39
39		237.615	388.912	6.785	38
38		244.383	389.395	2.710	37
37		247.030	388.813	2.566	36
36		249.030	390.421	5.483	35
35		254.430	391.373	11.059	259
259		258.030	401.830	2.226	258
258		259.830	400.521	5.595	257
257		261.630	405.819	11.225	256
256		265.230	416.451	15.224	255
255		279.351	410.763	4.739	254
254		283.735	408.963	3.100	253
253		286.669	409.963	3.181	252
252		289.689	410.963	3.122	251
251		292.647	411.963	3.331	250
250		295.824	412.963	3.455	249
249		299.131	413.963	1.222	248
248		298.428	414.963	4.004	247
247		302.305	415.963	6.923	246
246		309.155	416.963	2.622	245
245		311.579	417.963	2.527	244
244		313.963	418.800	2.808	243
243		316.756	419.087	1.000	242
242		317.006	420.055	7.572	241
241		324.515	419.079	8.186	240
240		332.622	417.942	4.043	239
239		336.665	417.894	2.924	238
238		339.578	418.148	2.898	237
237		342.464	418.410	1.356	236

地番		申請区域			
No.	標識	Xn	Yn	辺長	点間No
236		341.838	419.613	6.415	235
235		348.217	418.939	4.847	234
234		353.057	418.678	1.633	233
233		354.563	419.309	2.499	232
232		357.034	419.683	5.764	231
231		362.602	418.191	1.284	230
230		362.602	416.907	4.215	229
229		361.602	412.812	3.228	228
228		360.602	409.743	3.824	227
227		359.602	406.052	2.528	226
226		358.602	403.730	1.008	225
225		357.602	403.855	1.875	224
224		356.602	402.269	2.873	223
223		355.602	399.576	3.198	222
222		354.602	396.538	3.176	221
221		353.602	393.524	3.358	220
220		352.602	390.318	1.009	219
219		351.602	390.455	3.228	218
218		350.609	387.384	4.845	217
217		349.602	382.645	3.513	216
216		348.602	379.277	2.598	215
215		347.602	376.879	2.082	134
134		346.602	375.053	2.157	133
133		348.402	373.865	4.827	132
132		351.102	369.864	6.528	131
				倍面積	19830.096686
				面積	9915.0483430
				地積	9915.04 m ²
				合計	9915.04m ²

三重県亀山市住山町 地内			
図面名称		求積図	
縮尺		作成日	2017.11
作成者	〒510-8101 三重県三重郡朝日町大字縄生718番地		番号
	山本行政書士事務所		8-2
	行政書士 山本 正人 TEL 059-377-2305 FAX 059-377-2314		