


計画平面図 S=1:500

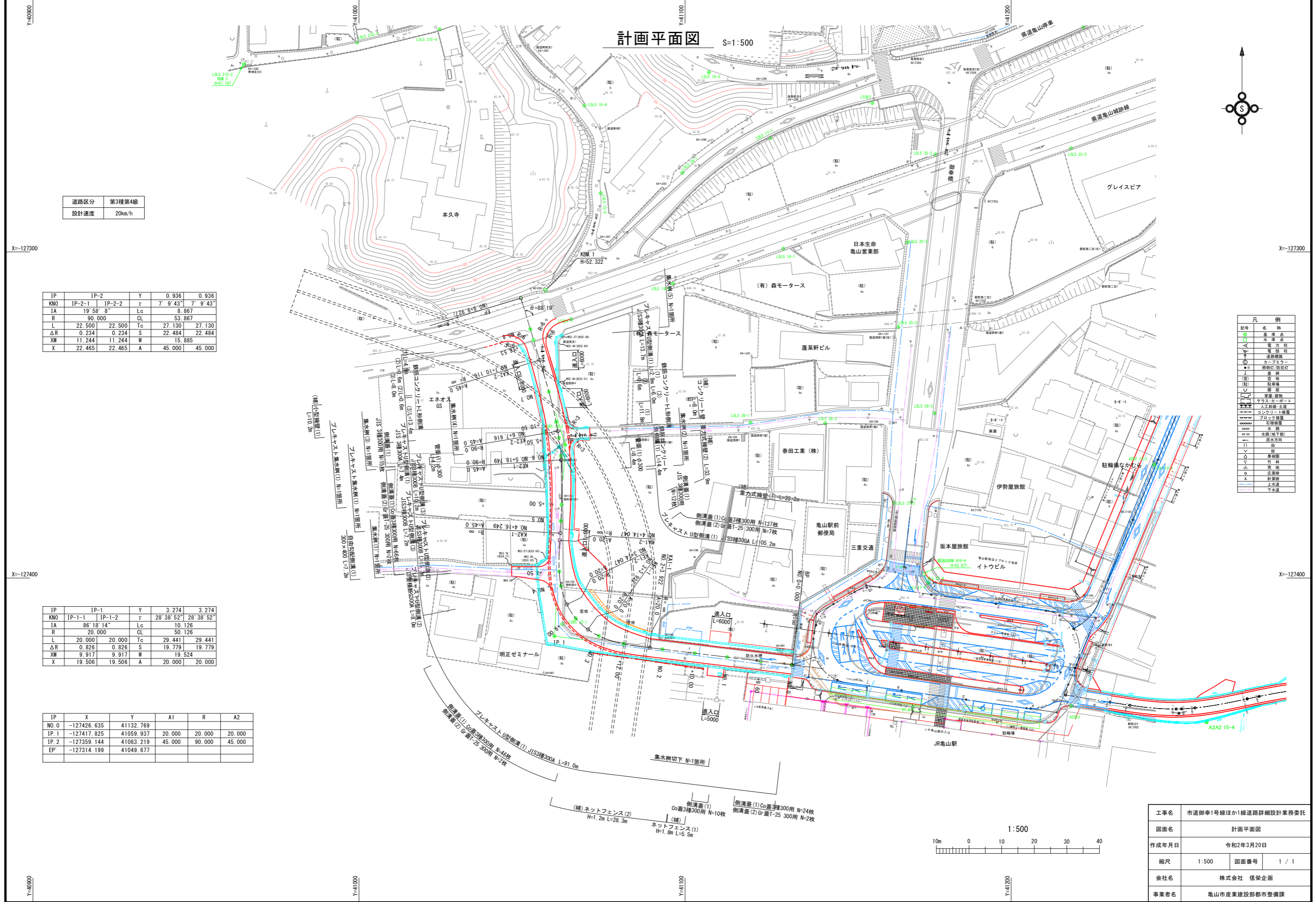


道路区分	第3種第4級
設計速度	20km/h

IP	IP-2	Y	0.936	0.936
KNO	IP-2-1 IP-2-2	z	7° 9' 43"	7° 9' 43"
IA	19° 58' 8"	Lc	8.867	
R	90.000	CL	53.867	
L	22.500 22.500	Tc	27.130	27.130
ΔR	0.234 0.234	S	22.484	22.484
XM	11.244 11.244	W	15.885	
X	22.465 22.465	A	45.000	45.000

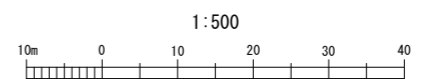
IP	IP-1	Y	3.274	3.274
KNO	IP-1-1 IP-1-2	z	28° 38' 52"	28° 38' 52"
IA	86° 18' 14"	Lc	10.126	
R	20.000	CL	50.126	
L	20.000 20.000	Tc	29.441	29.441
ΔR	0.826 0.826	S	19.779	19.779
XM	9.917 9.917	W	19.524	
X	19.506 19.506	A	20.000	20.000

IP	X	Y	A1	R	A2
NO.0	-127426.635	41132.769			
IP.1	-127417.825	41059.937	20.000	20.000	20.000
IP.2	-127359.144	41063.219	45.000	90.000	45.000
EP'	-127314.199	41049.677			



凡例

記号	名称
(記)	境界点
(記)	電力柱
(記)	電話柱
(記)	運送用車
(記)	カーブミラー
(記)	照灯/防犯灯
(記)	基礎
(記)	空地
(記)	植栽
(記)	園路
(記)	屋根・建物
(記)	ガラスカーポート
(記)	人工物・土留
(記)	コンクリート舗装
(記)	ブロック舗装
(記)	石積舗装
(記)	水路
(記)	水路(地下部)
(記)	流水方向
(記)	田
(記)	畑
(記)	雑草地
(記)	竹林
(記)	荒地
(記)	石垣
(記)	鉄線
(記)	上水道
(記)	下水道



工事名	市道御幸1号線ほか1線道路詳細設計業務委託		
図面名	計画平面図		
作成年月日	令和2年3月20日		
縮尺	1:500	図面番号	1 / 1
会社名	株式会社 信榮企画		
事業者名	亀山市産業建設部都市整備課		