No 1
1:2,500 地形図

亀山市都市計画図



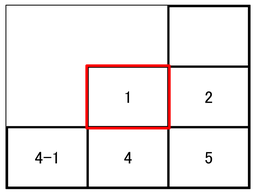

記　号



平成20年測量	1．令和5年12月　撮影
平成24年修正	2．令和6年　9月　現地調査
平成30年修正	
令和6年修正	

1:2,500

0　50　100　200　300　400　500 メートル

「この測量成果は、国土地理院長の助言を受けて得たものである。
（助言番号）　令５部公第５６６号」

計画機関　　亀山市
作業機関名　　株式会社パスコ

この地図は三重県市町総合事務組合管理者の承認を得て、同組合所管の「2023三重県共有デジタル地図（数値地形図2500（道路縁1000））」を使用し調製したものである。（承認番号：三総合地第95号）本成果を複製あるいは使用して地図を調製する場合は、同組合の承認を必要とする。

No 1