1：25，000

亀山市全図



位置図
岐阜県
愛知県
滋賀県
京都府
奈良県
和歌山県
いなべ市
員弁郡東員町
桑名市
桑名郡木曽岬町
三重郡菰野町
朝日町
川越町
四日市市
亀山市
鈴鹿市
伊勢湾
伊賀市
津市
名張市
明和町
松阪市
多気町
玉城町
伊勢市
鳥羽市
多気郡
大台町
度会町
大紀町
度会郡
南伊勢町
志摩市
北牟婁郡紀北町
熊野灘
太平洋
尾鷲市
熊野市
御浜町
南牟婁郡
紀宝町
南畑
北畑
−115.0
+23.0
+48.0
−134.0

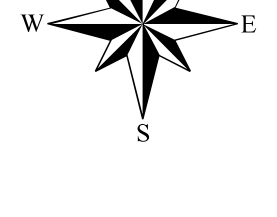

記　号

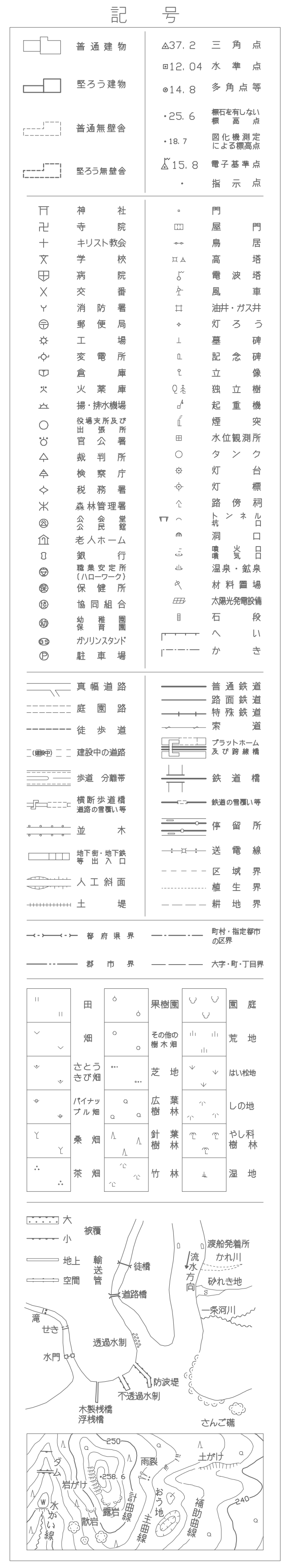

普通建物
堅ろう建物
普通無壁舎
堅ろう無壁舎
△37.2 三角点
⊡12.04 水準点
⊙14.8 多角点等
・25.6 標石を有しない標高点
・18.7 図化機測定による標高点
15.8 電子基準点
・ 指示点
神社
寺院
キリスト教会
学校
病院
交番
消防署
郵便局
工場
変電所
倉庫
火薬庫
揚・排水機場
役場支所及び出張所
官公署
裁判所
検察庁
税務署
森林管理署
公会堂 公民館
老人ホーム
銀行
職業安定所（ハローワーク）
保健所
協同組合
幼稚園 保育園
ガソリンスタンド
駐車場
門
屋門
鳥居
高塔
電波塔
風車
油井・ガス井
灯ろう
墓碑
記念碑
立像
独立樹
起重機
煙突
水位観測所
タンク
灯台
灯標
路傍祠
トンネル坑口
洞口
噴火口 噴気口
温泉・鉱泉
材料置場
太陽光発電設備
石段
へい
かき
真幅道路
庭園路
徒歩道
建設中の道路
歩道　分離帯
横断歩道橋 道路の雪覆い等
並木
地下街・地下鉄等出入口
人工斜面
土堤
普通鉄道
路面鉄道
特殊鉄道
索道
プラットホーム及び跨線橋
鉄道橋
鉄道の雪覆い等
停留所
送電線
区域界
植生界
耕地界
都府県界
町村・指定都市の区界
郡市界
大字・町・丁目界
田
畑
さとうきび畑
パイナップル畑
桑畑
茶畑
果樹園
その他の樹木畑
芝地
広葉樹林
針葉樹林
竹林
園庭
荒地
はい松地
しの地
やし科樹林
湿地
大
小
被覆
地上
空間
輸送管
徒橋
道路橋
流水方向
渡船発着所
かれ川
砂れき地
一条河川
滝
せき
透過水制
水門
防波堤
不透過水制
木製桟橋 浮桟橋
さんご礁
ダム
岩がけ
雨裂
土がけ
250
+258.6
240
露岩
おう地
計曲線
主曲線
補助曲線
水がい線

平成１４年国土交通省告示第九号の規定による
第Ⅵ座標系（世界測地系に準拠）
投影は横メルカトル図法
図郭に表示してある座標値はキロメートル単位
方眼は５．０キロメートル間隔
高さの基準は東京湾の平均海面
等高線の間隔は１０メートル

株式会社パスコ　調整

令和2年3月作成

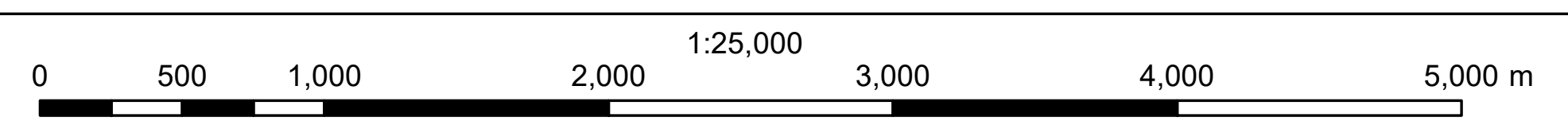

1:25,000
0
500
1,000
2,000
3,000
4,000
5,000 m

この地図は三重県市町総合事務組合管理者の承認を得て、同組合所管の「2017三重県共有デジタル地図（数値地形図縮図10，000）」を使用し、調整したものである。（承認番号：三総合地第212号）
本成果を複製あるいは使用して地図を調整する場合は、同組合の承認を必要とする。