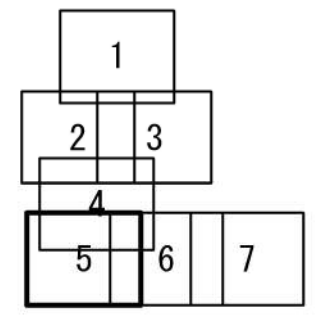


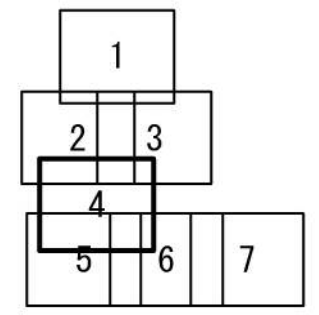

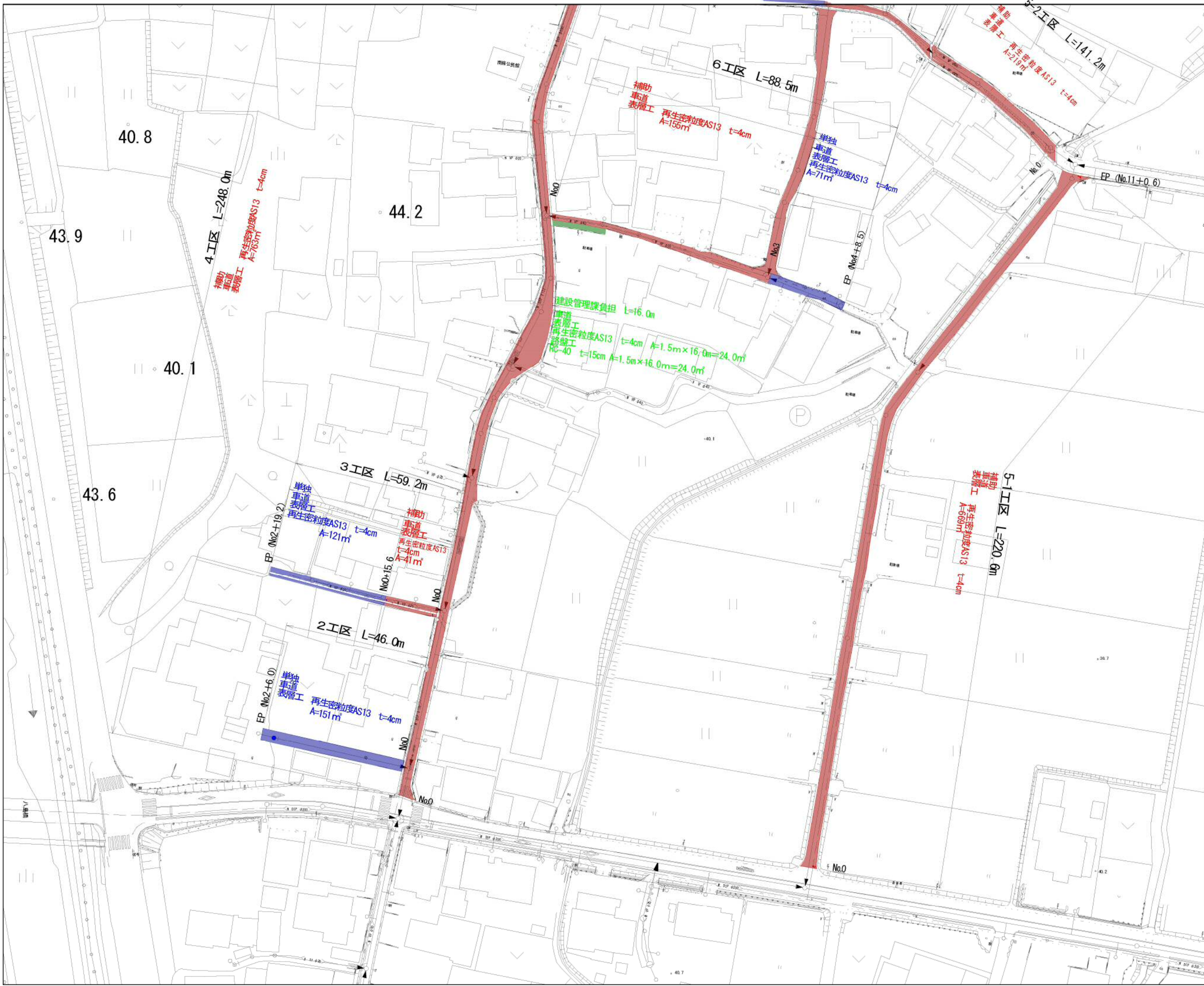
工事名	井田川・能褒野処理区線復旧工事(その1)
処理分区名	井田川・能褒野処理分区
工事箇所	亀山市 川崎町地内
名称	位置図
縮尺	S=1:10000
図面番号	01



凡 例	
	補 助
	単 独

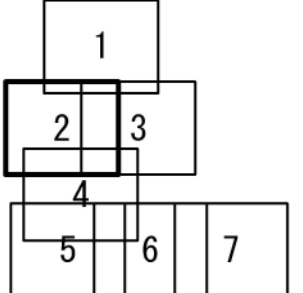
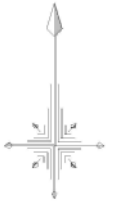
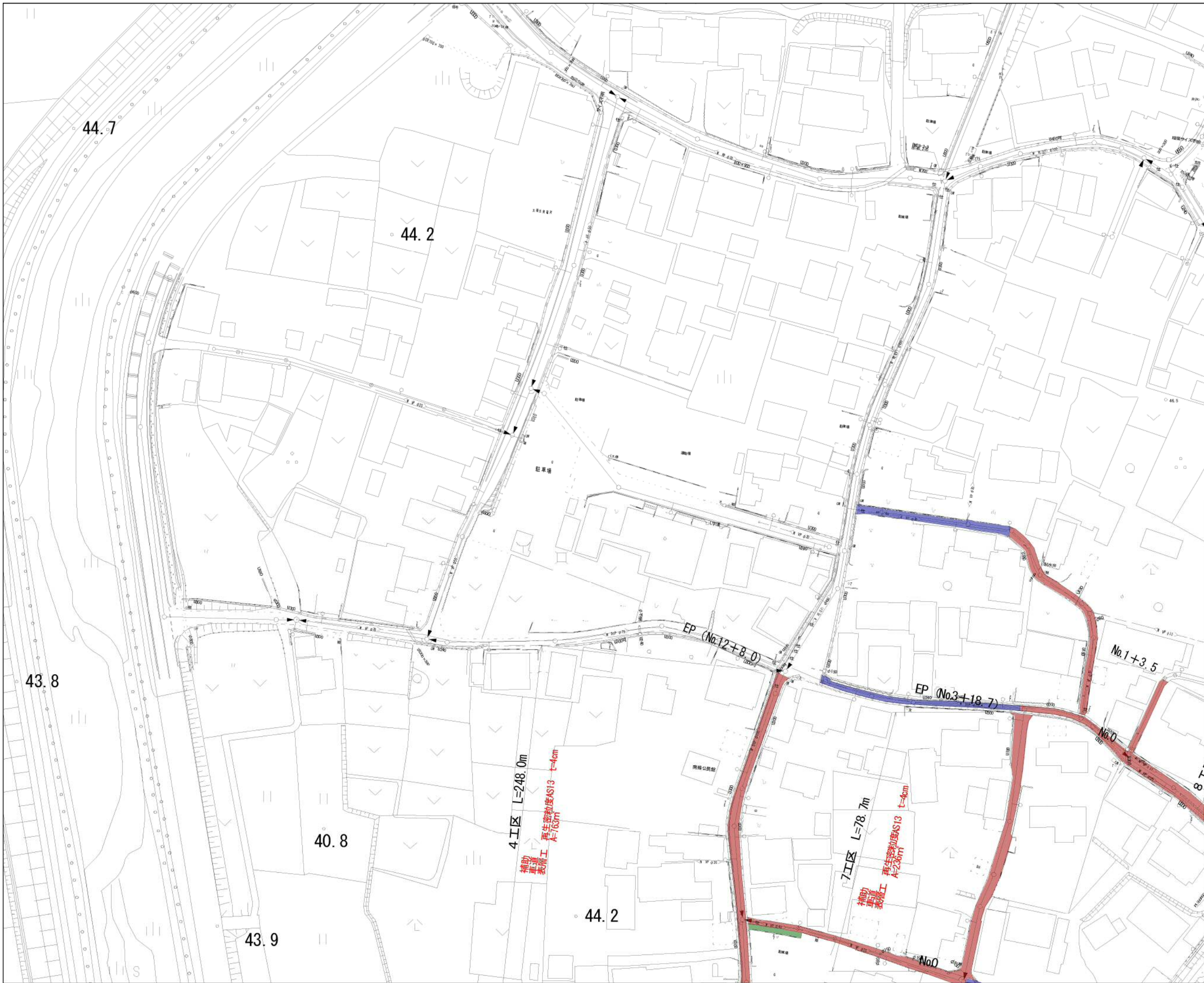
工事名	井田川・能褒野地区排水施設旧工事(その1)
処理区分名	井田川・能褒野処理区分
工事箇所	亀山市 川崎町 地内
名称	平面図(1)
縮 尺	S=1:500
図面番号	02

41.5



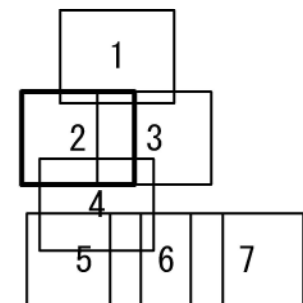
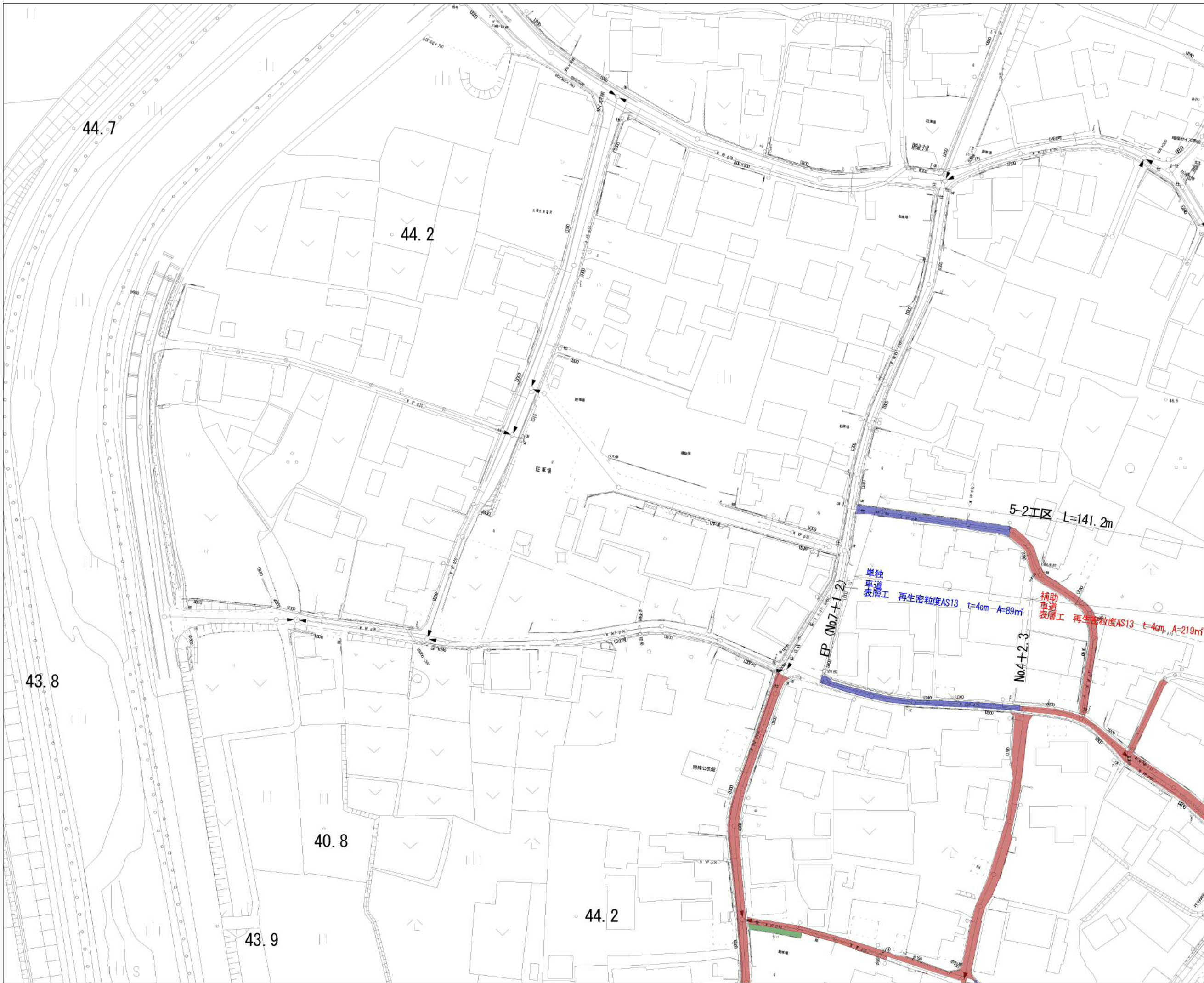
凡 例	
■	補助
■	単独
■	建設管理課負担分

工事名	井田川・能登野地区道路補修工事(その1)
処理区分名	井田川・能登野処理区分
工事箇所	亀山市 川崎町 地内
名称	平面図(2)
縮尺	S=1:500
図面番号	03



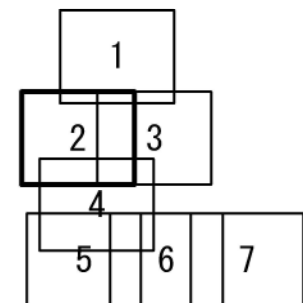
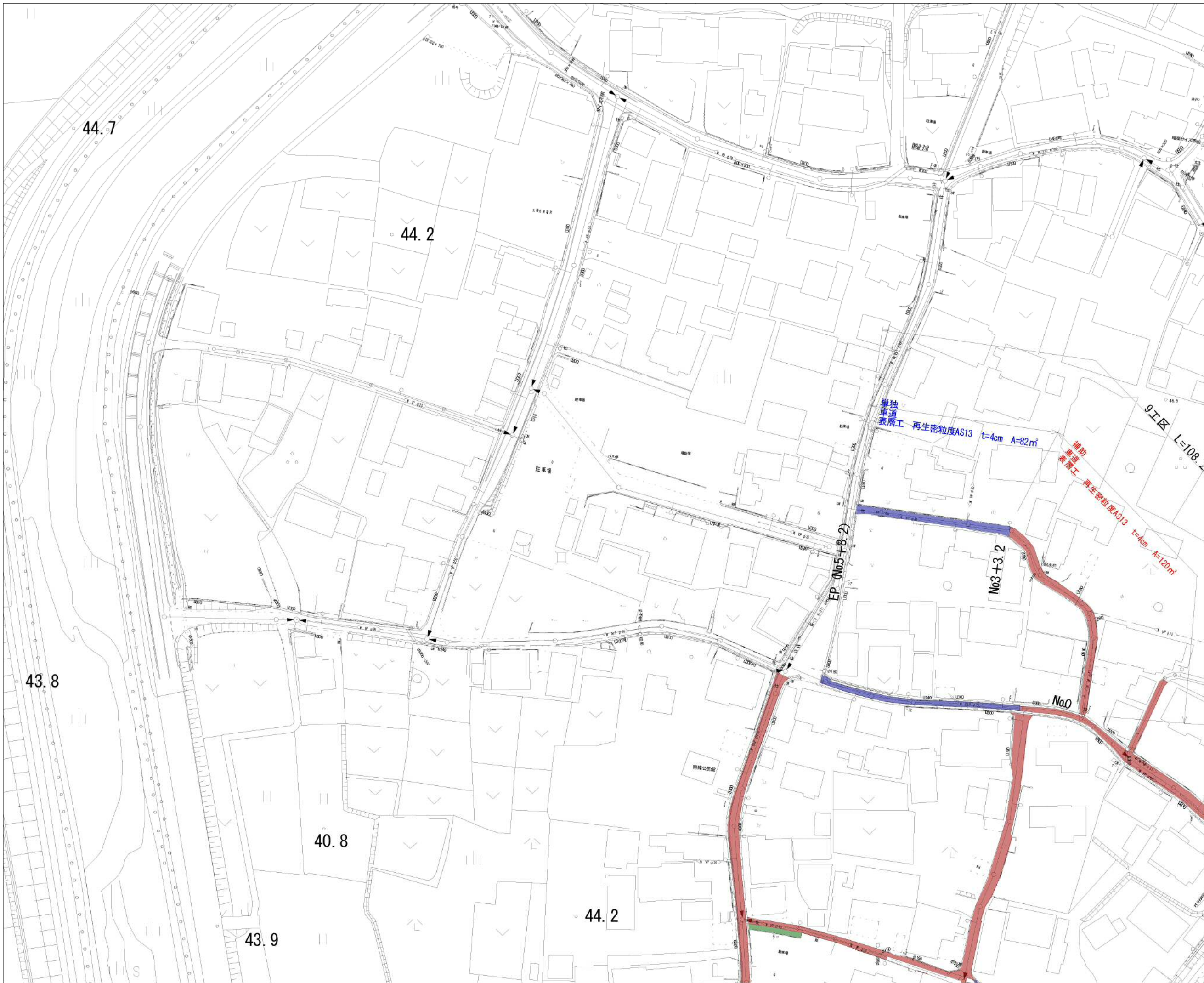
凡 例	
■	補 助
■	単 独
■	建設管理課負担分

工事名	井田川・能褒野地区舗装旧工事(その1)
処理分区名	井田川・能褒野処理分区
工事箇所	亀山市 川崎町 地内
名称	平面図(3)
縮 尺	S=1:500
図面番号	04



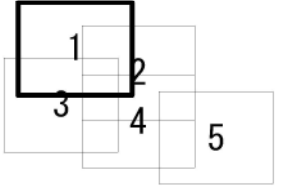
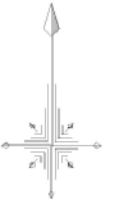
凡 例	
	補 助
	単 独
	建設管理課負担分

工事名	井田川・能褒野処理区舗装旧工事(その1)
処理区分名	井田川・能褒野処理区分
工事箇所	亀山市 川崎町 地内
名称	平面図(4)
縮 尺	S=1:500
図面番号	05



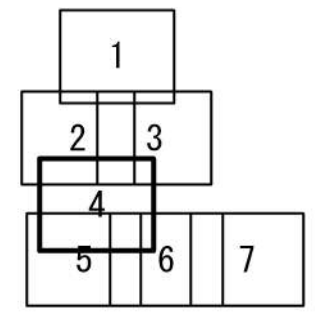
凡 例	
■	補 助
■	単 独
■	建設管理課負担分

工事名	井田川・能登野地区舗装旧工事(その1)
処理分区名	井田川・能登野処理分区
工事箇所	亀山市 川崎町 地内
名称	平面図(5)
縮 尺	S=1:500
図面番号	06



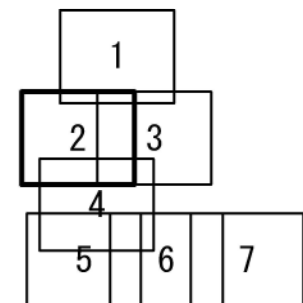
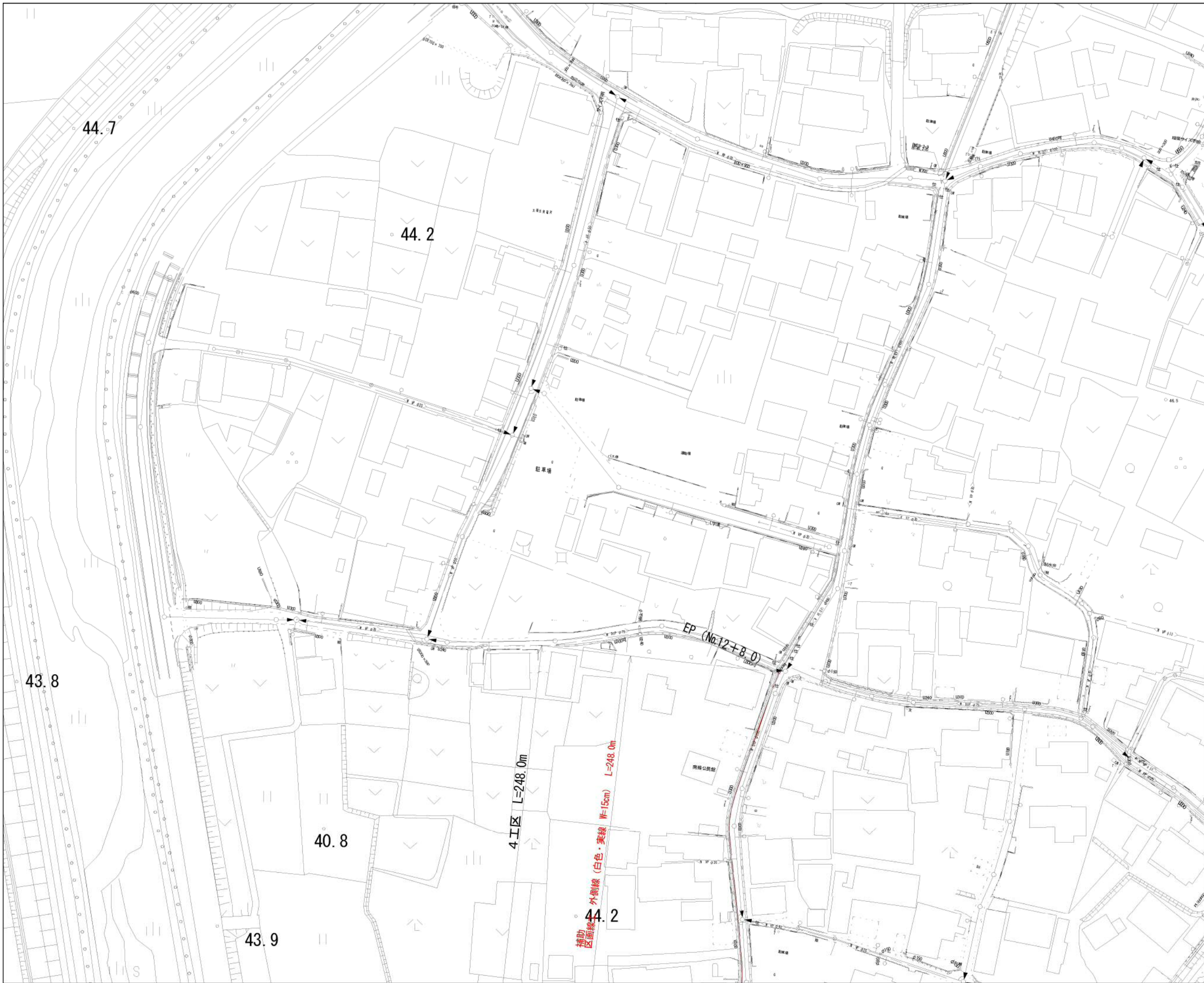
凡 例	
■	補助
■	単独

工事名	井田川・能褒野処理区分補装復旧工事（その1）
処理分区名	井田川・能褒野処理分区
工事箇所	亀山市 能褒野町 地内
名称	平面図(6)
縮尺	S=1:500
図面番号	07



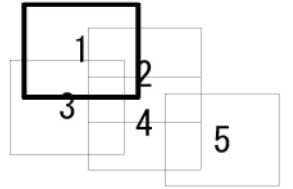
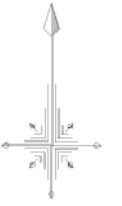
凡 例	
■	補 助
■	単 独
■	建設管理課負担分

工事名	井田川・能褒野地区道路旧工事(その1)
処理分区名	井田川・能褒野処理分区
工事箇所	亀山市 川崎町 地内
名称	区画線工(1)
縮 尺	S=1:500
図面番号	08



凡 例	
	補 助
	単 独

工事名	井田川・鞍野地区舗装旧工事(その1)
処理分区名	井田川・鞍野処理分区
工事箇所	亀山市 川崎町 地内
名称	区画線工(2)
縮 尺	S=1:500
図面番号	09



補助
区画線工
横断歩道予告 (白色・記号 W=15cm換算) L=16.5m

補助
区画線工
横断歩道予告 (白色・記号 W=15cm換算) L=16.5m

単独
区画線工
停止線 (白色・ゼブラ W=30cm) L=2.0m

単独
区画線工
止まれ (白色・文字 W=15cm換算) L=11.8m

凡 例	
■	補助
■	単独

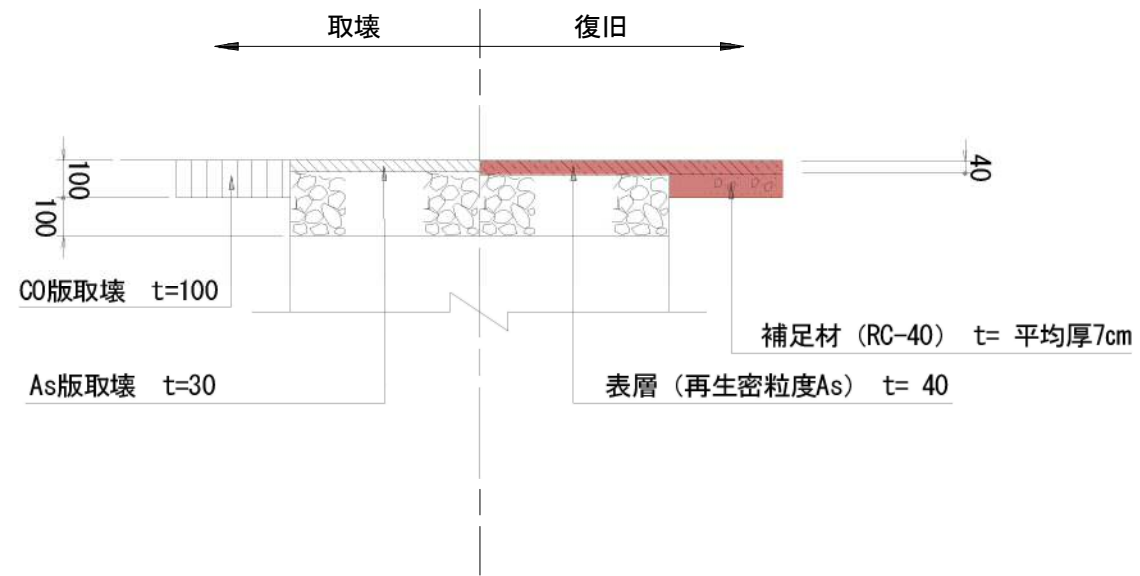
工事名	井田川・能褒野処理区分補装復旧工事 (その1)
処理区分名	井田川・能褒野処理区分
工事箇所	亀山市 能褒野町 地内
名称	区画線工(3)
縮尺	S=1:500
図面番号	10

舗装復旧図

S=1:20

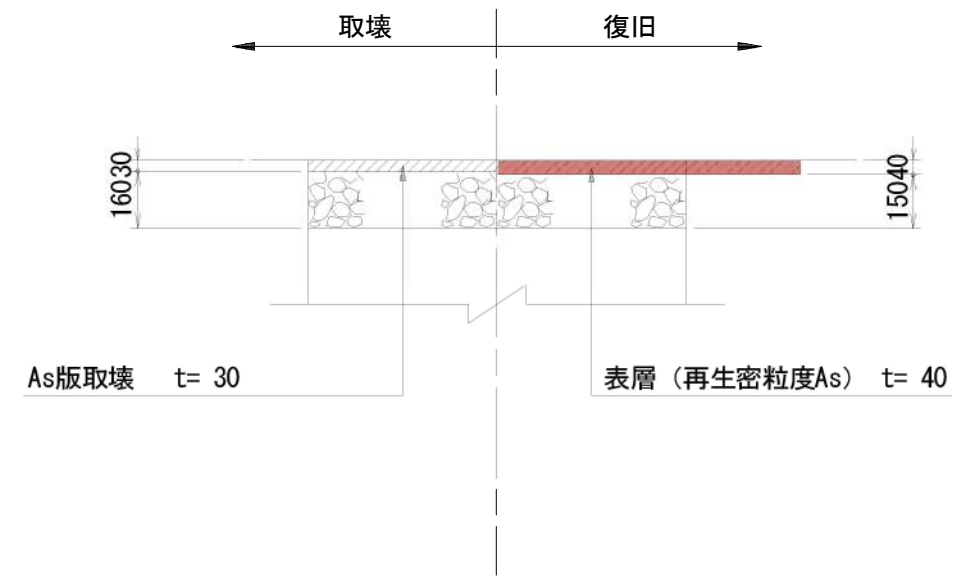
車道(コンクリート)

(1~3工区)



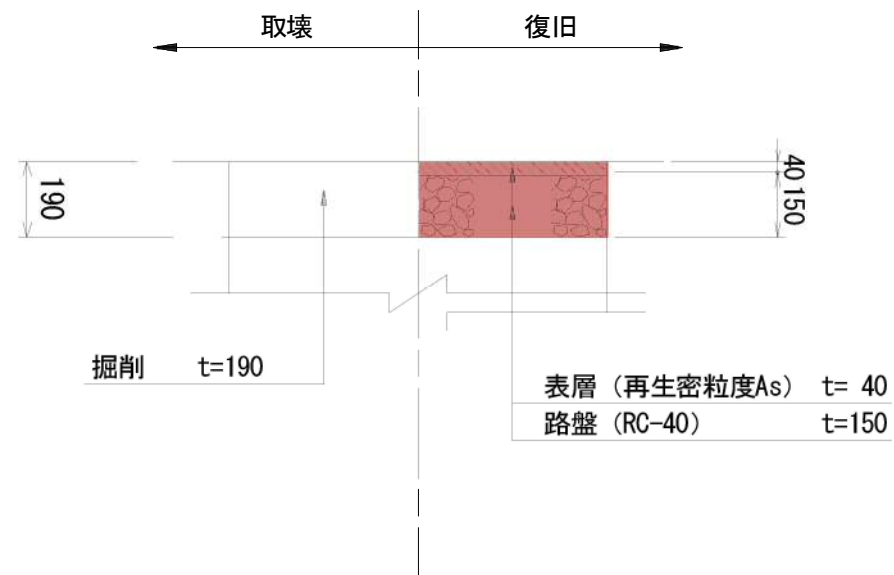
車道

(4~7、9~11工区)



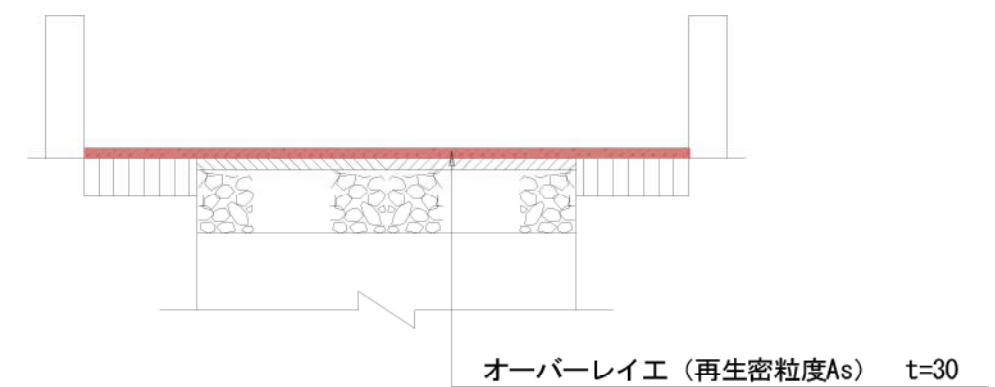
車道(未舗装)

(6工区) 建設管理課負担



車道(コンクリート)

(8工区)



工事名	井田川・能褒野処理分区舗装復旧工事(その1)
処理分区名	井田川・能褒野処理分区
工事箇所	亀山市川崎町ほか1地区
名称	舗装復旧図
縮尺	S=1:20
図面番号	11