

位置図

関町古厩

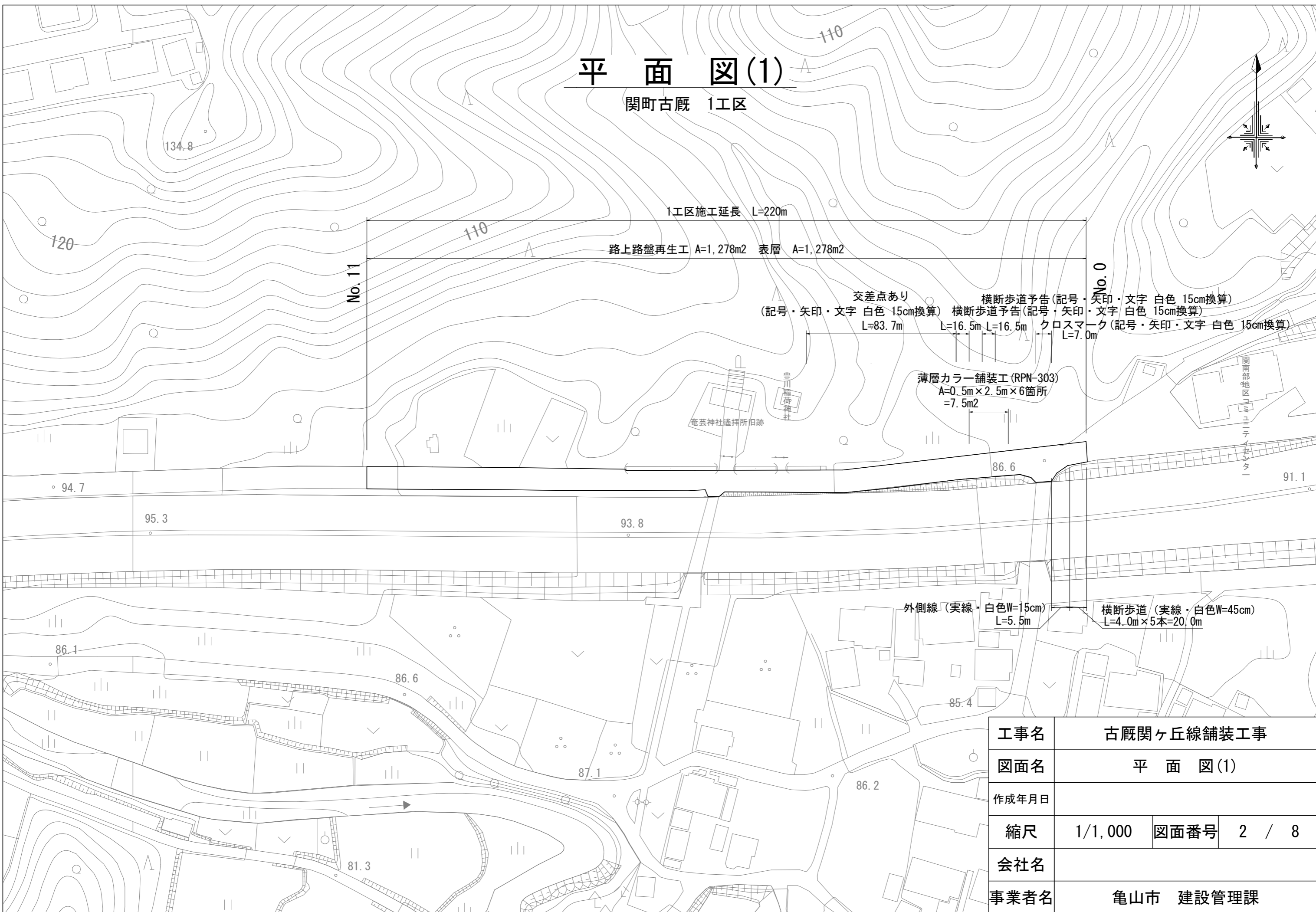
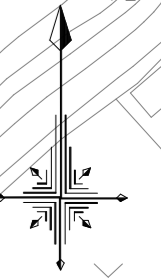
1工区 施工延長L=220m

2工区 施工延長L=200m

工事名	古厩関ヶ丘線舗装工事		
図面名	位置図		
作成年月日			
縮尺	1/2,500	図面番号	1 / 8
会社名			
事業者名	亀山市 建設管理課		

平面図(1)

関町古厩 1工区



工事名	古厩関ヶ丘線舗装工事		
図面名	平面図(1)		
作成年月日			
縮尺	1/1,000	図面番号	2 / 8
会社名			
事業者名	亀山市 建設管理課		

平面図(2)

関町古厩 2工区

2工区施工延長 L=200m

不陸整正 A=1,000m² | 表層工 A=1,000m²

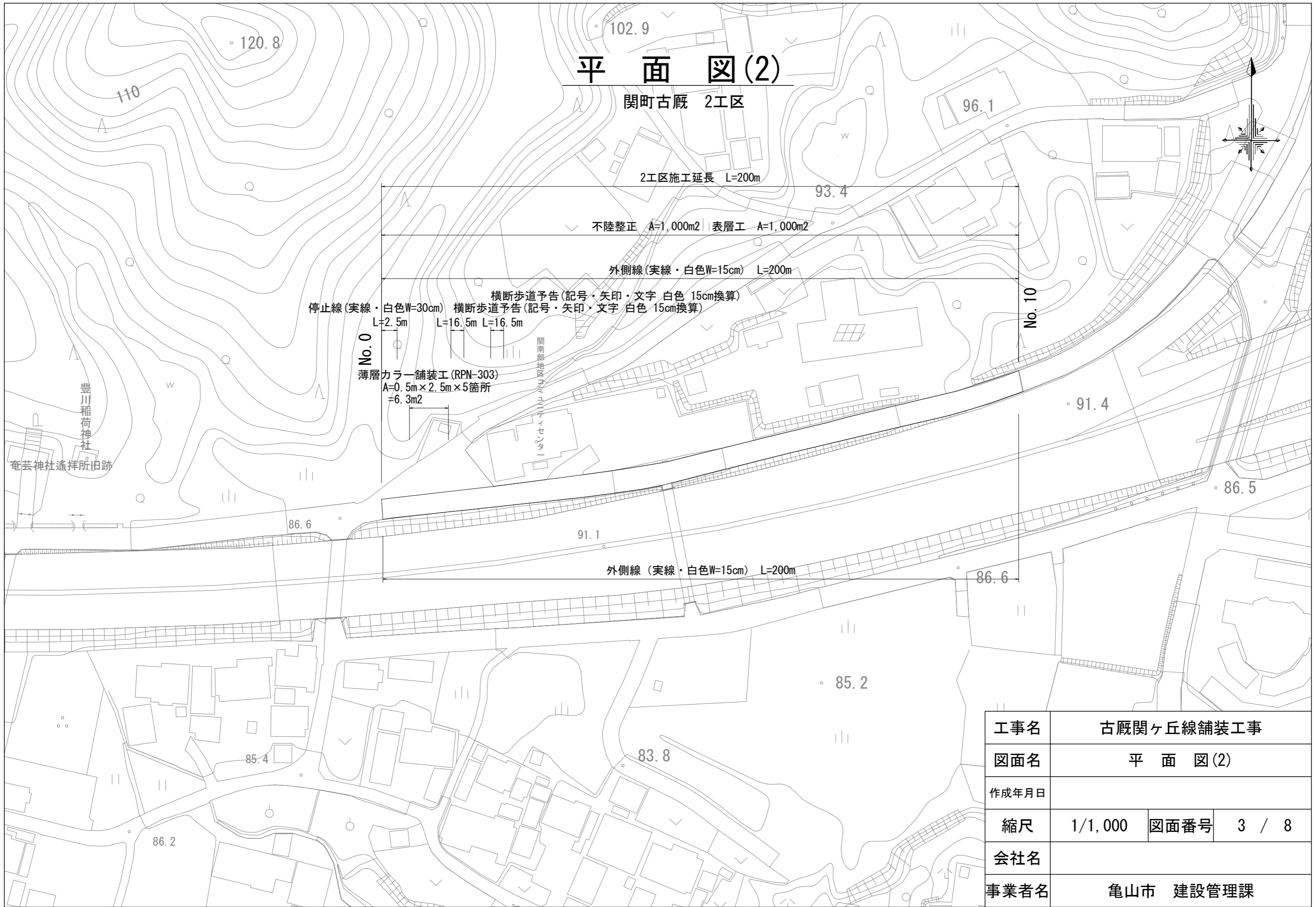
外側線(実線・白色W=15cm) L=200m

停止線(実線・白色W=30cm) L=2.5m
 横断歩道予告(記号・矢印・文字 白色 15cm換算) L=16.5m L=16.5m

No.0
 薄層カラー舗装工(RPN-303)
 A=0.5m×2.5m×5箇所
 =6.3m²

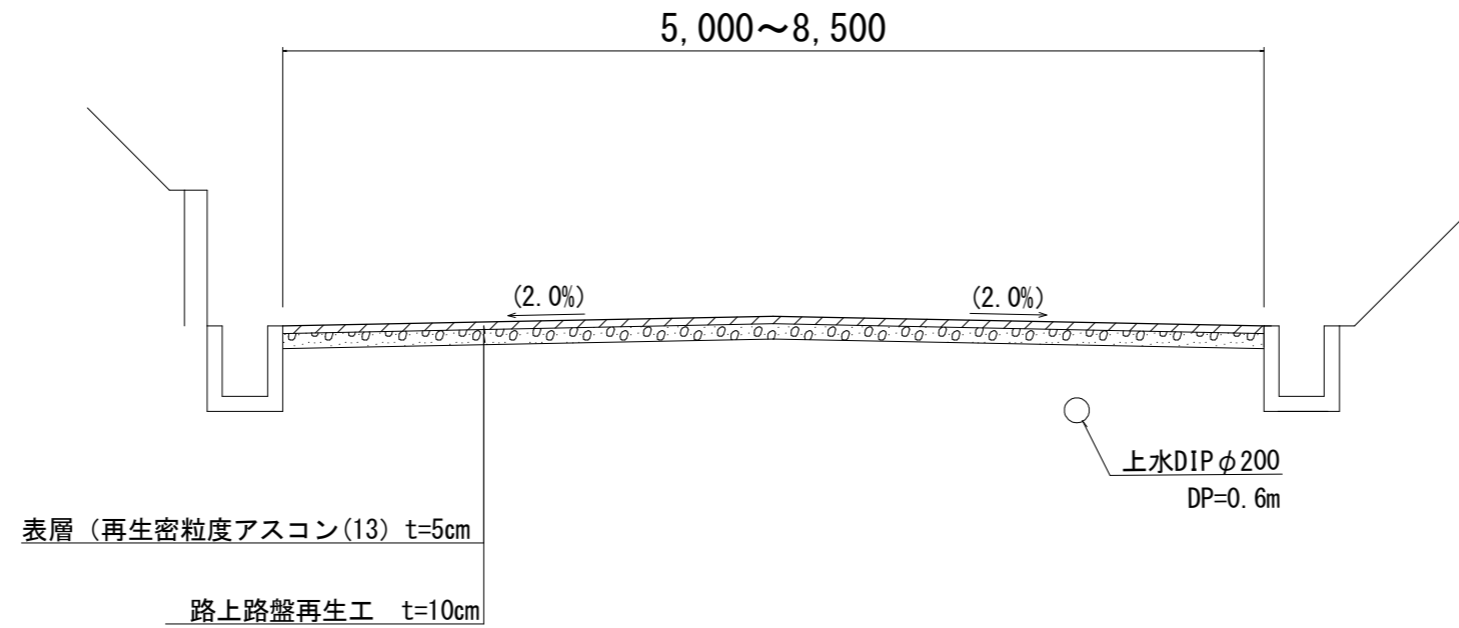
外側線(実線・白色W=15cm) L=200m

工事名	古厩関ヶ丘線舗装工事		
図面名	平面図(2)		
作成年月日			
縮尺	1/1,000	図面番号	3 / 8
会社名			
事業者名	亀山市 建設管理課		



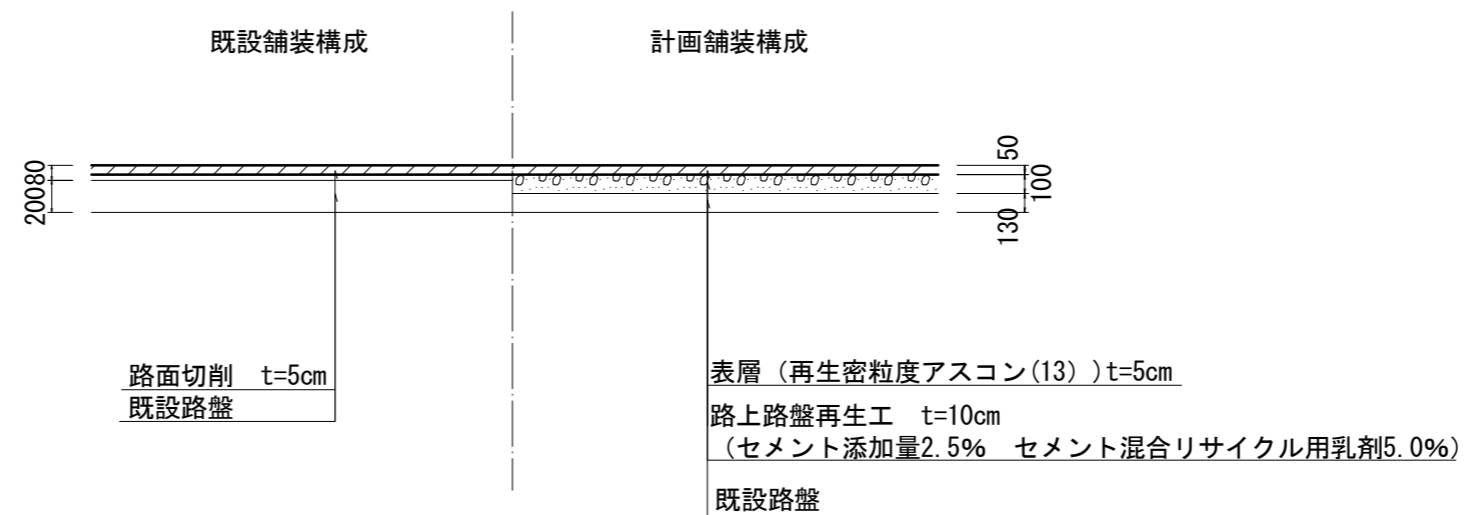
標準断面図

S=1/250



舗装構成図

S=free



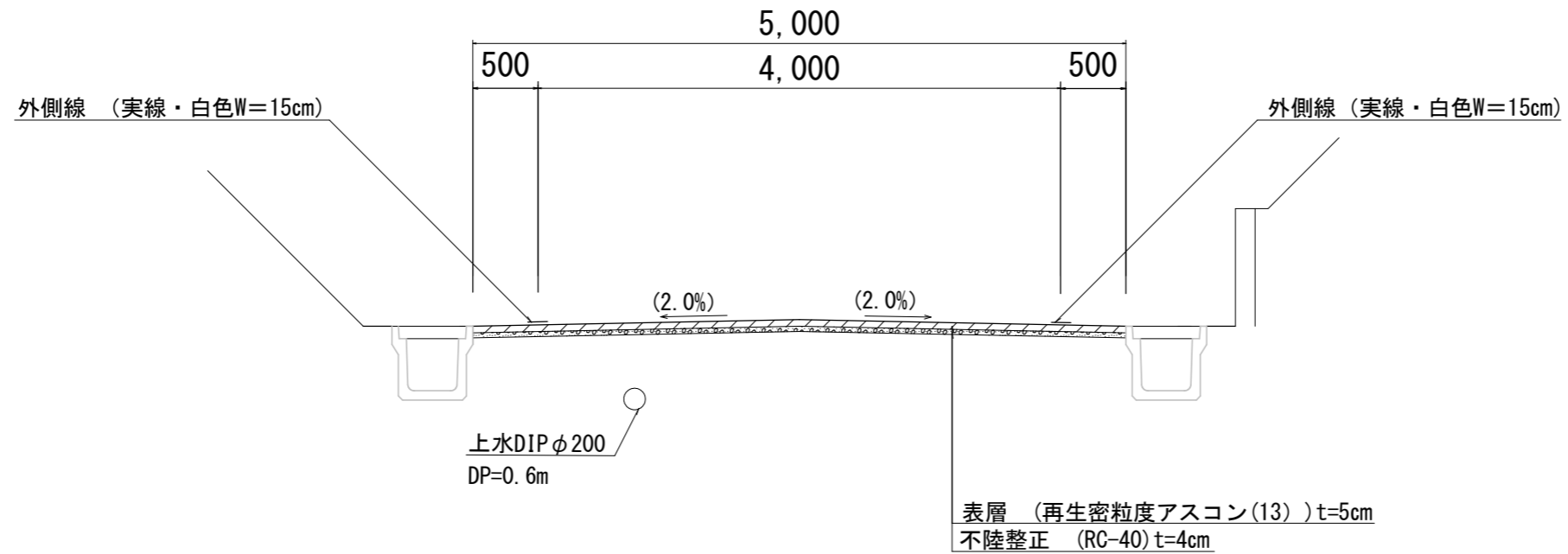
※既設路盤の有無について、施工時に監督員立会のもと、確認すること。

※道路高・縦・横断勾配について、着手前に現地測量し、監督員に報告すること。

工事名	古厩関ヶ丘線舗装工事		
図面名	標準断面図・舗装構成図 (1工区)		
作成年月日			
縮尺	図示	図面番号	4 / 8
会社名			
事業者名	亀山市 建設管理課		

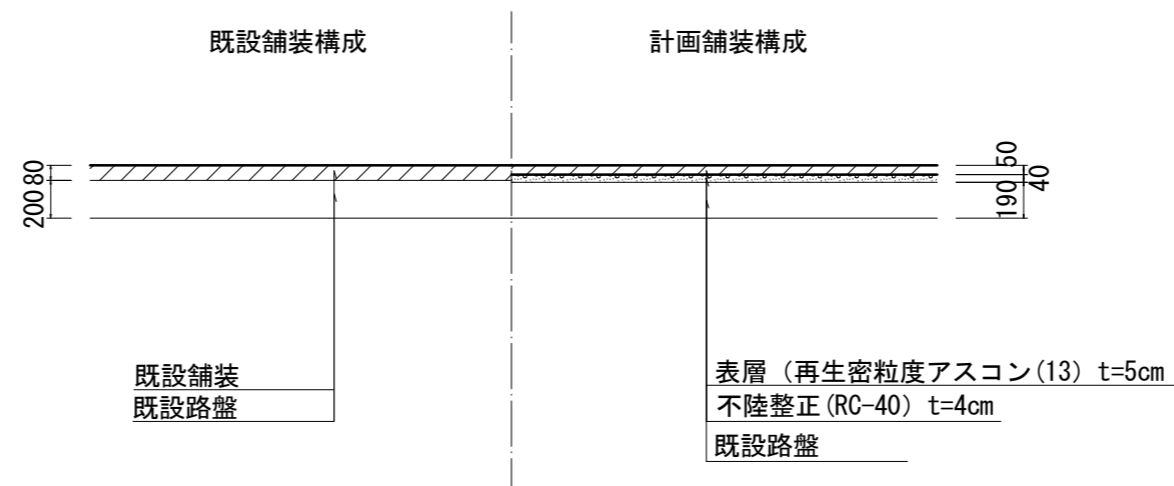
標準断面図

S=1/250



舗装構成図

S=free



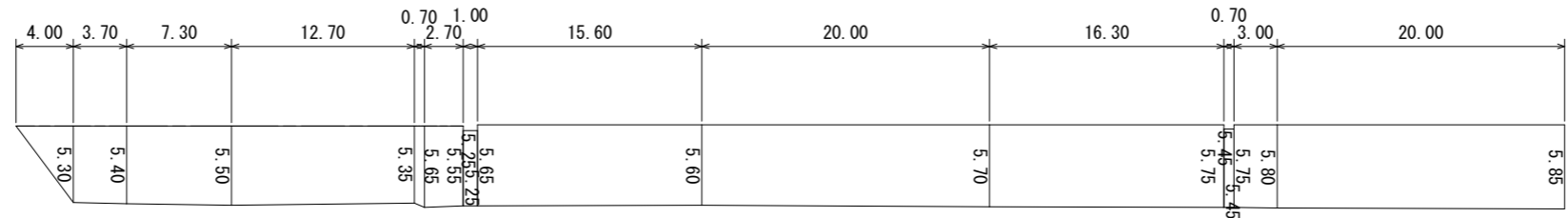
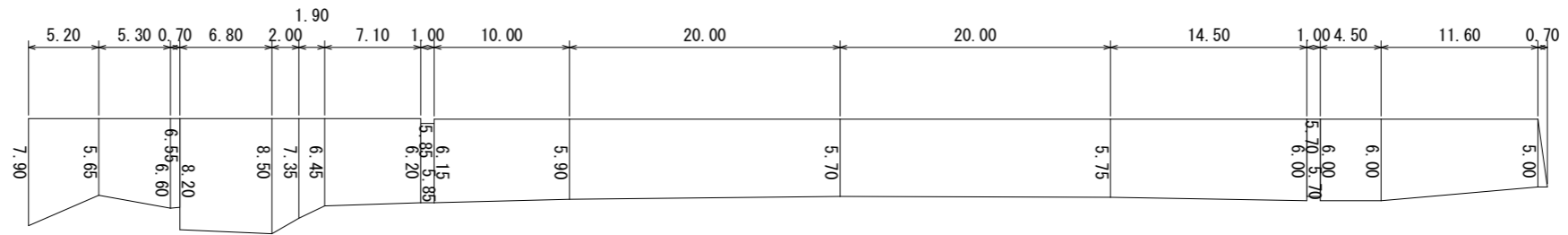
※既設路盤の有無について、施工時に監督員立会のもと、確認すること。

※道路高・縦・横断勾配について、着手前に現地測量し、監督員に報告すること。

工事名	古厩関ヶ丘線舗装工事		
図面名	標準断面図・舗装構成図 (2工区)		
作成年月日			
縮尺	図示	図面番号	5 / 8
会社名			
事業者名	亀山市 建設管理課		

舗装工展開図(1工区)

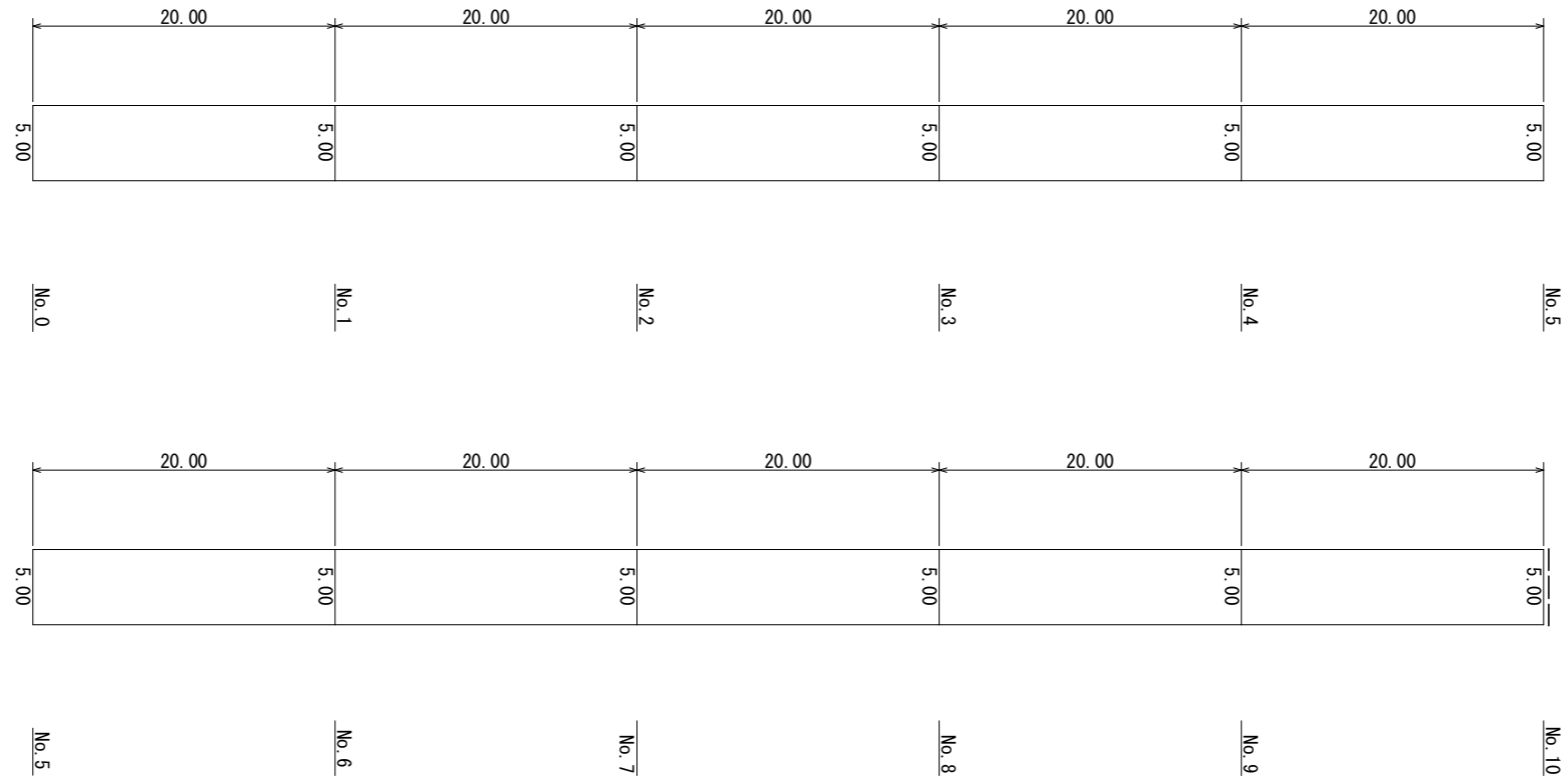
S=1:250



工事名	古厩関ヶ丘線舗装工事		
図面名	舗装工展開図(1工区)		
作成年月日			
縮尺	1/250	図面番号	6 / 8
会社名			
事業者名	亀山市 建設管理課		

舗装工展開図(2工区)

S=1:250



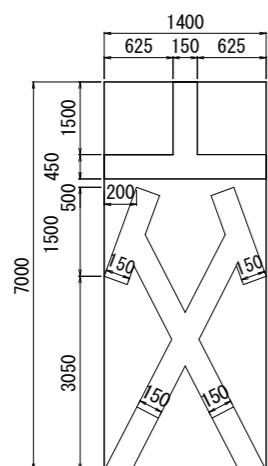
--- 舗装切断箇所

工事名	古厩関ヶ丘線舗装工事		
図面名	舗装工展開図(2工区)		
作成年月日			
縮尺	1/250	図面番号	7 / 8
会社名			
事業者名	亀山市 建設管理課		

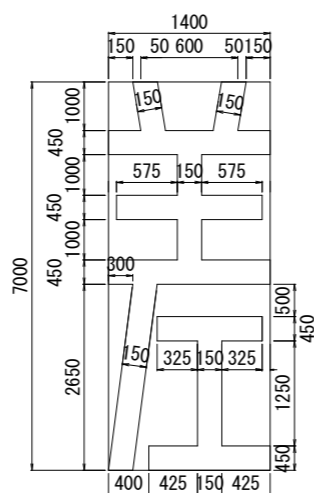
区画線工工法図

S=FREE

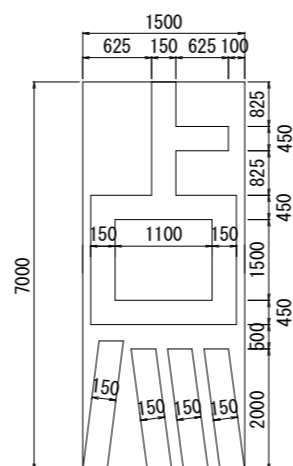
交差点あり



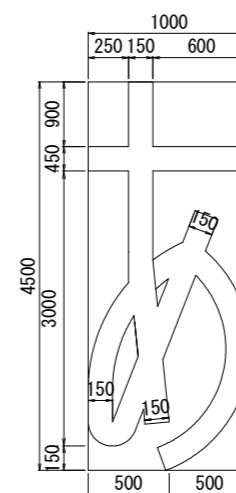
L 15=16.2m



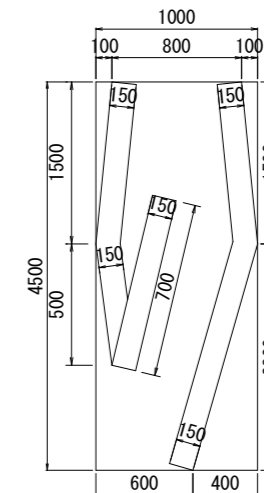
L 15=25.9m



L 15=21.5m

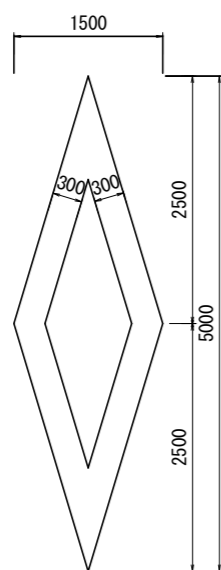


L 15=13.1m



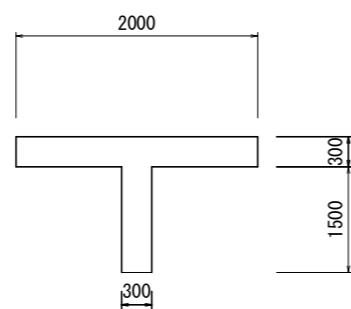
L 15=7.0m

横断歩道予告




L 15=16.5m

クロスマーク



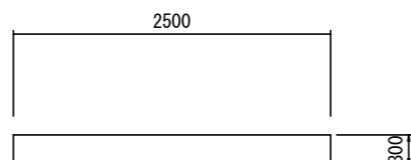
L 15=7.0m

外側線

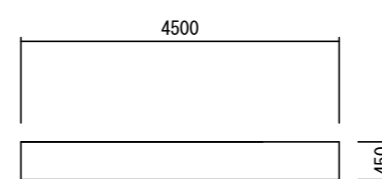


※延長は平面図参照

停止線



横断歩道



区画線工数量表

工区名	規格	名称	延長
1工区	実線・白色 W=15cm	外側線	5.5m
	実線・白色 W=45cm	横断歩道	20.0m
	記号・矢印・文字 白色 15cm換算	横断歩道予告	33.0m
		クロスマーク	7.0m
		交差点あり	83.7m
2工区	実線・白色 W=15cm	外側線	400.0m
	実線・白色 W=30cm	停止線	2.5m
	記号・矢印・文字 白色 15cm換算	横断歩道予告	33.0m

工事名	古厩関ヶ丘線舗装工事		
図面名	区画線工工法図		
作成年月日			
縮尺	FREE	図面番号	8 / 8
会社名			
事業者名	亀山市 建設管理課		