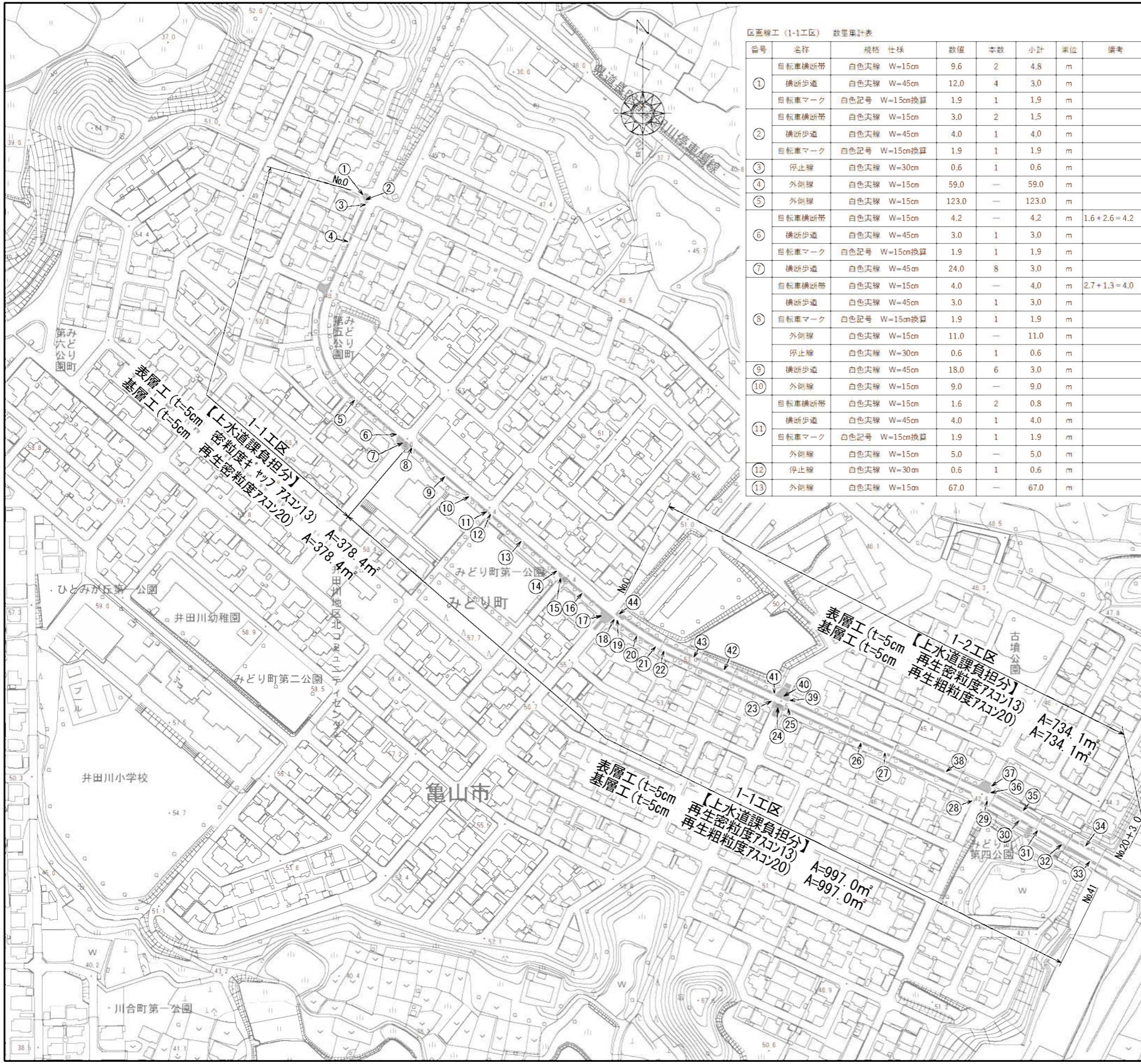




施工箇所

工事名	みどり町地内（市道みどり線ほか）配水管改良 工事に伴う舗装復旧工事		
図面名	位置図		
作成年月日			
縮尺	1/5000	図面番号	1 / 22
会社名			
事業者名	亀山市 上下水道部 上水道課		

A1での縮尺



区画線工 (1-1工区) 数量集計表

番号	名称	規格 仕様	数値	本数	小計	単位	備考
①	自転車横断帯	白色実線 W=15cm	9.6	2	4.8	m	
	横断歩道	白色実線 W=45cm	12.0	4	3.0	m	
	自転車マーク	白色記号 W=15cm換算	1.9	1	1.9	m	
②	自転車横断帯	白色実線 W=15cm	3.0	2	1.5	m	
	横断歩道	白色実線 W=45cm	4.0	1	4.0	m	
	自転車マーク	白色記号 W=15cm換算	1.9	1	1.9	m	
③	停止線	白色実線 W=30cm	0.6	1	0.6	m	
	外側線	白色実線 W=15cm	59.0	—	59.0	m	
④	外側線	白色実線 W=15cm	123.0	—	123.0	m	
	自転車横断帯	白色実線 W=15cm	4.2	—	4.2	m	1.6+2.6=4.2
⑥	横断歩道	白色実線 W=45cm	3.0	1	3.0	m	
	自転車マーク	白色記号 W=15cm換算	1.9	1	1.9	m	
	横断歩道	白色実線 W=45cm	24.0	8	3.0	m	
⑧	自転車横断帯	白色実線 W=15cm	4.0	—	4.0	m	2.7+1.3=4.0
	横断歩道	白色実線 W=45cm	3.0	1	3.0	m	
	自転車マーク	白色記号 W=15cm換算	1.9	1	1.9	m	
	外側線	白色実線 W=15cm	11.0	—	11.0	m	
	停止線	白色実線 W=30cm	0.6	1	0.6	m	
⑩	横断歩道	白色実線 W=45cm	18.0	6	3.0	m	
	外側線	白色実線 W=15cm	9.0	—	9.0	m	
	自転車横断帯	白色実線 W=15cm	1.6	2	0.8	m	
⑪	横断歩道	白色実線 W=45cm	4.0	1	4.0	m	
	自転車マーク	白色記号 W=15cm換算	1.9	1	1.9	m	
	外側線	白色実線 W=15cm	5.0	—	5.0	m	
⑫	停止線	白色実線 W=30cm	0.6	1	0.6	m	
	外側線	白色実線 W=15cm	67.0	—	67.0	m	

区画線工 (1-2工区) 数量集計表

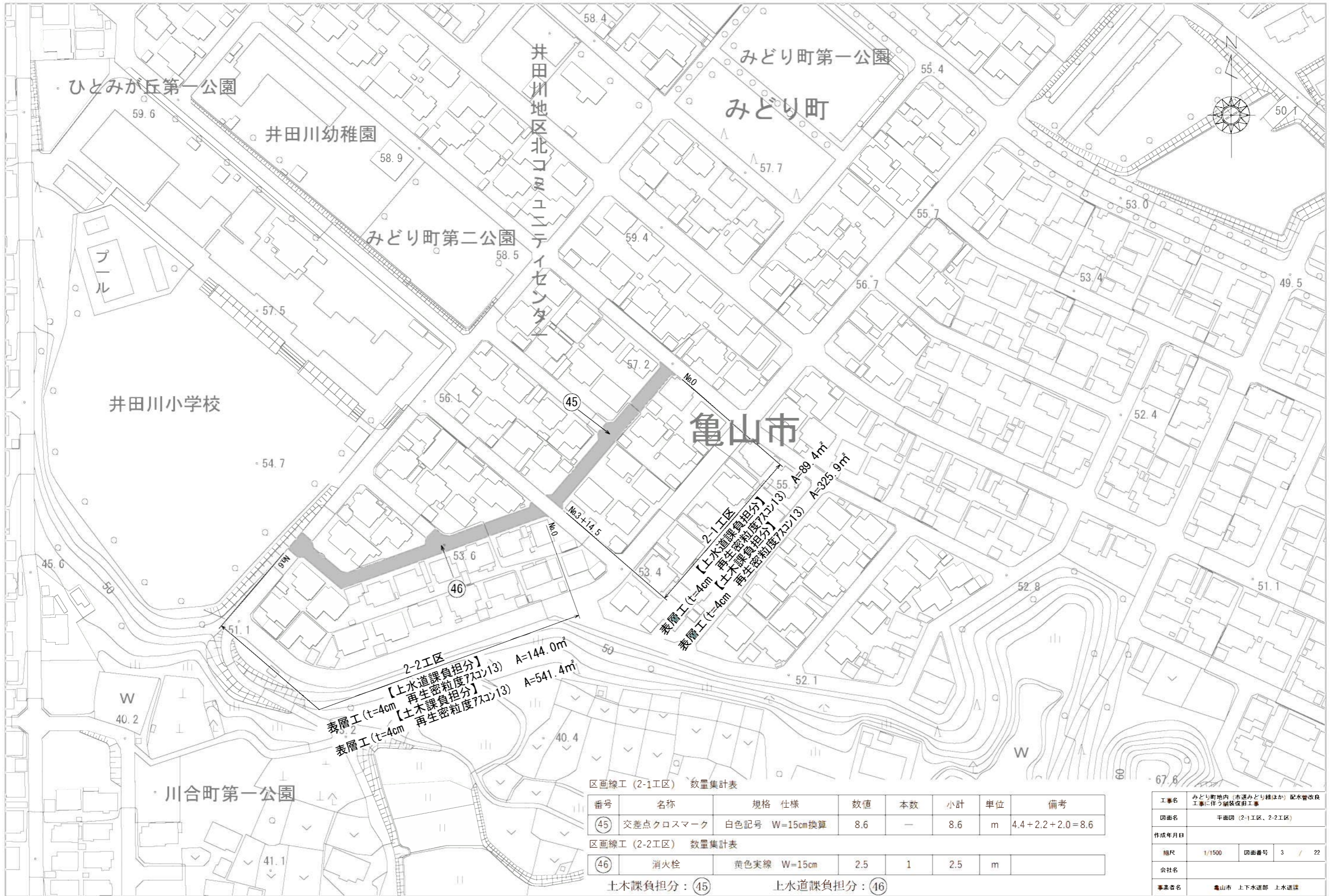
番号	名称	規格 仕様	数値	本数	小計	単位	備考
⑭	消火栓	黄色実線 W=15cm	2.5	1	2.5	m	
⑮	停止線	白色実線 W=30cm	3.0	1	3.0	m	
⑯	外側線	白色実線 W=15cm	45.0	—	45.0	m	
	中央線	黄色実線 W=15cm	16.2	—	16.2	m	
⑰	停止線	白色実線 W=30cm	1.2	1	1.2	m	
	外側線	白色実線 W=15cm	10.0	—	10.0	m	
⑱	横断歩道	白色実線 W=45cm	16.0	4	4.0	m	
	停止線	白色実線 W=30cm	1.2	1	1.2	m	
⑲	中央線	黄色実線 W=15cm	31.8	—	31.8	m	24.1+7.7=31.8
⑳	外側線	白色実線 W=15cm	99.0	—	99.0	m	
㉑	横断歩道予告	白色記号 W=15cm換算	16.5	1	16.5	m	
㉒	消火栓	黄色実線 W=15cm	2.5	1	2.5	m	
㉓	横断歩道	白色実線 W=45cm	3.0	1	3.0	m	
	外側線	白色実線 W=15cm	3.5	—	3.5	m	1.3+2.2=3.5
㉔	自転車マーク	白色記号 W=15cm換算	1.9	1	1.9	m	
	横断歩道	白色実線 W=45cm	24.0	8	3.0	m	
㉕	停止線	白色実線 W=30cm	3.0	1	3.0	m	
	自転車横断帯	白色実線 W=15cm	3.6	—	3.6	m	1.4+2.2=3.6
㉖	横断歩道	白色実線 W=45cm	3.0	1	3.0	m	
	自転車マーク	白色記号 W=15cm換算	1.9	1	1.9	m	
㉗	停止線	白色実線 W=30cm	0.3	1	0.3	m	
㉘	外側線	白色実線 W=15cm	149.0	—	149.0	m	3.0+146.0=149.0
㉙	消火栓	黄色実線 W=15cm	2.5	1	2.5	m	
㉚	外側線	白色実線 W=15cm	3.0	—	3.0	m	
㉛	横断歩道	白色実線 W=45cm	4.0	1	4.0	m	
㉜	停止線	白色実線 W=30cm	0.3	1	0.3	m	
㉝	外側線	白色実線 W=15cm	32.0	—	32.0	m	
㉞	外側線	白色実線 W=15cm	14.0	—	14.0	m	
㉟	横断歩道	白色実線 W=45cm	9.0	3	3.0	m	
㊱	外側線	白色実線 W=15cm	5.0	—	5.0	m	

区画線工 (1-2工区) 数量集計表

番号	名称	規格 仕様	数値	本数	小計	単位	備考
⑳	外側線	白色実線 W=15cm	55.0	—	55.0	m	
㉑	外側線	白色実線 W=45cm	6.0	2	3.0	m	
㉒	横断歩道	白色実線 W=45cm	4.0	1	4.0	m	
㉓	外側線	白色実線 W=15cm	11.0	—	11.0	m	
㉔	外側線	白色実線 W=15cm	154.0	—	154.0	m	
㉕	横断歩道	白色実線 W=45cm	6.0	2	3.0	m	
㉖	自転車横断帯	白色実線 W=15cm	0.6	1	0.6	m	2.4+3.5=5.9
㉗	自転車マーク	白色記号 W=15cm換算	1.9	1	1.9	m	
㉘	横断歩道	白色実線 W=45cm	24.0	8	3.0	m	
㉙	自転車横断帯	白色実線 W=15cm	5.3	—	5.3	m	3.3+2.0=5.3
㉚	横断歩道	白色実線 W=45cm	6.0	2	3.0	m	
㉛	自転車マーク	白色記号 W=15cm換算	1.9	1	1.9	m	
㉜	停止線	白色実線 W=30cm	1.1	1	1.1	m	
㉝	外側線	白色実線 W=15cm	119.0	—	119.0	m	
㉞	横断歩道予告	白色記号 W=15cm換算	33.0	2	16.5	m	
㉟	横断歩道	白色記号 W=45cm	12.0	3	4.0	m	

下水道課負担分: ① ~ ⑭

工事名	みどり町地内(市道みどり線ほか)配水管改良工事に伴う舗装復旧工事		
図面名	平面図(1-1工区)、(1-2工区)		
作成年月日			
縮尺	1/3000	図面番号	2 / 22
会社名			
事業者名	亀山市 上下水道部 上下水道課		



2-2工区
 【上水道課負担分】
 表層工 (t=4cm 再生密粒度7コ/13) A=144.0㎡
 【土木課負担分】
 表層工 (t=4cm 再生密粒度7コ/13) A=541.4㎡

2-1工区
 【上水道課負担分】
 表層工 (t=4cm 再生密粒度7コ/13) A=89.4㎡
 【土木課負担分】
 表層工 (t=4cm 再生密粒度7コ/13) A=325.9㎡

区画線工 (2-1工区) 数量集計表

番号	名称	規格 仕様	数値	本数	小計	単位	備考
45	交差点クロスマーク	白色記号 W=15cm換算	8.6	—	8.6	m	4.4+2.2+2.0=8.6

区画線工 (2-2工区) 数量集計表

46	消火栓	黄色実線 W=15cm	2.5	1	2.5	m	
----	-----	-------------	-----	---	-----	---	--

土木課負担分：(45) 上水道課負担分：(46)

工事名	みどり町地内(市道みどり線ほか)配水管改良工事に伴う舗装復旧工事		
図面名	平面図 (2-1工区、2-2工区)		
作成年月日			
縮尺	1/1500	図面番号	3 / 22
会社名			
事業者名	亀山市 上下水道部 上水道課		

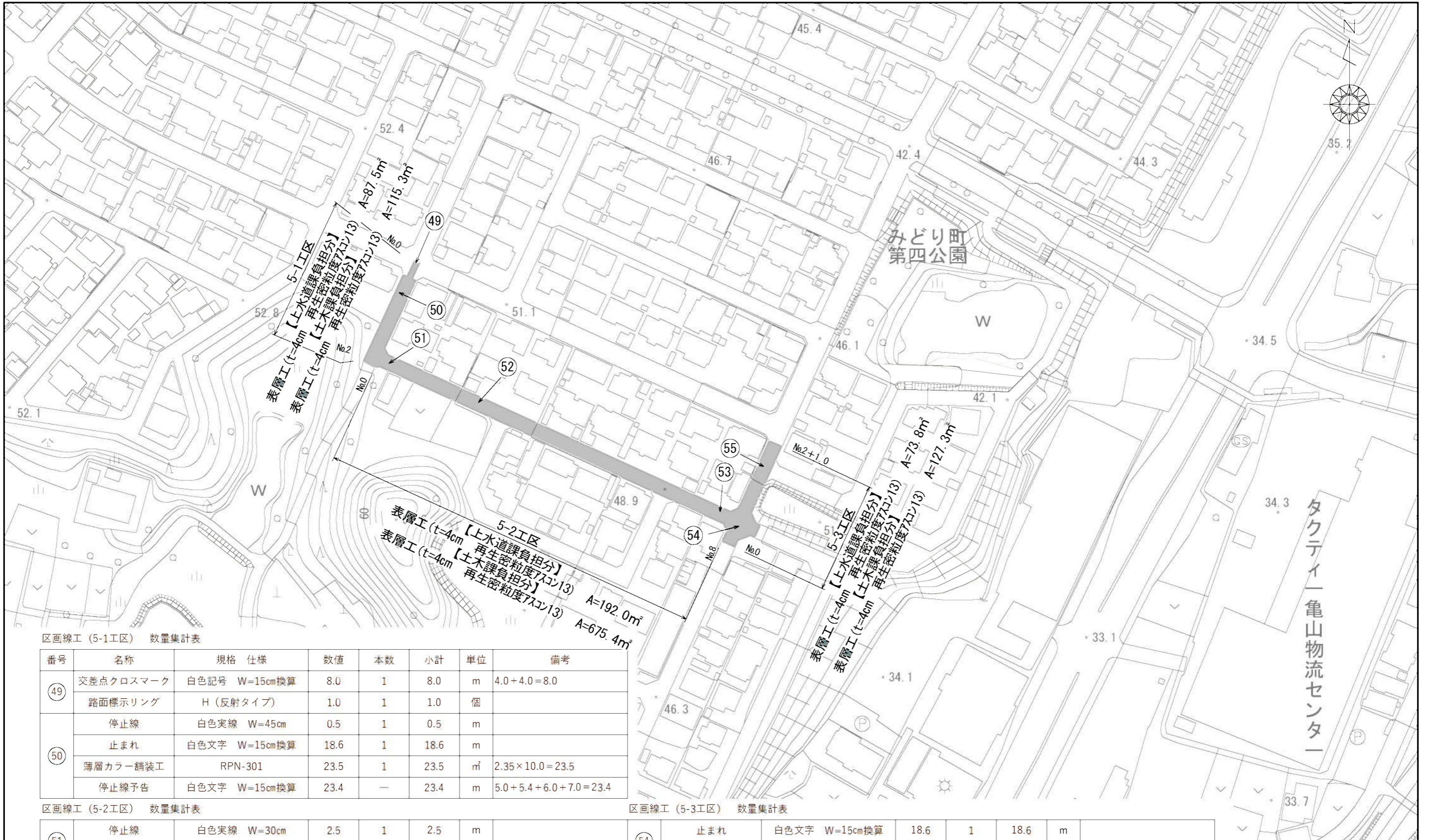


区画線工（3工区） 数量集計表

番号	名称	規格 仕様	数値	本数	小計	単位	備考
④7	交差点クロスマーク	白色記号 W=15cm換算	7.8	—	7.8	m	4.4+3.4=7.8
④8	交差点クロスマーク	白色記号 W=15cm換算	6.0	1	6.0	m	4.0+2.0=6.0

土木課負担分：④7 ④8

工事名	みどり町地区内（市道みどり線ほか）配水管改良工事に伴う舗装復旧工事		
図面名	平面図（3工区、4工区）		
作成年月日			
縮尺	1/1500	図面番号	4 / 22
会社名			
事業名	亀山市 上下水道部 上下水道課		



区画線工 (5-1工区) 数量集計表

番号	名称	規格 仕様	数値	本数	小計	単位	備考
④9	交差点クロスマーク	白色記号 W=15cm換算	8.0	1	8.0	m	4.0+4.0=8.0
	路面標示リング	H (反射タイプ)	1.0	1	1.0	個	
⑤0	停止線	白色実線 W=45cm	0.5	1	0.5	m	
	止まれ	白色文字 W=15cm換算	18.6	1	18.6	m	
	薄層カラー舗装工	RPN-301	23.5	1	23.5	m ²	2.35×10.0=23.5
	停止線予告	白色文字 W=15cm換算	23.4	—	23.4	m	5.0+5.4+6.0+7.0=23.4

区画線工 (5-2工区) 数量集計表

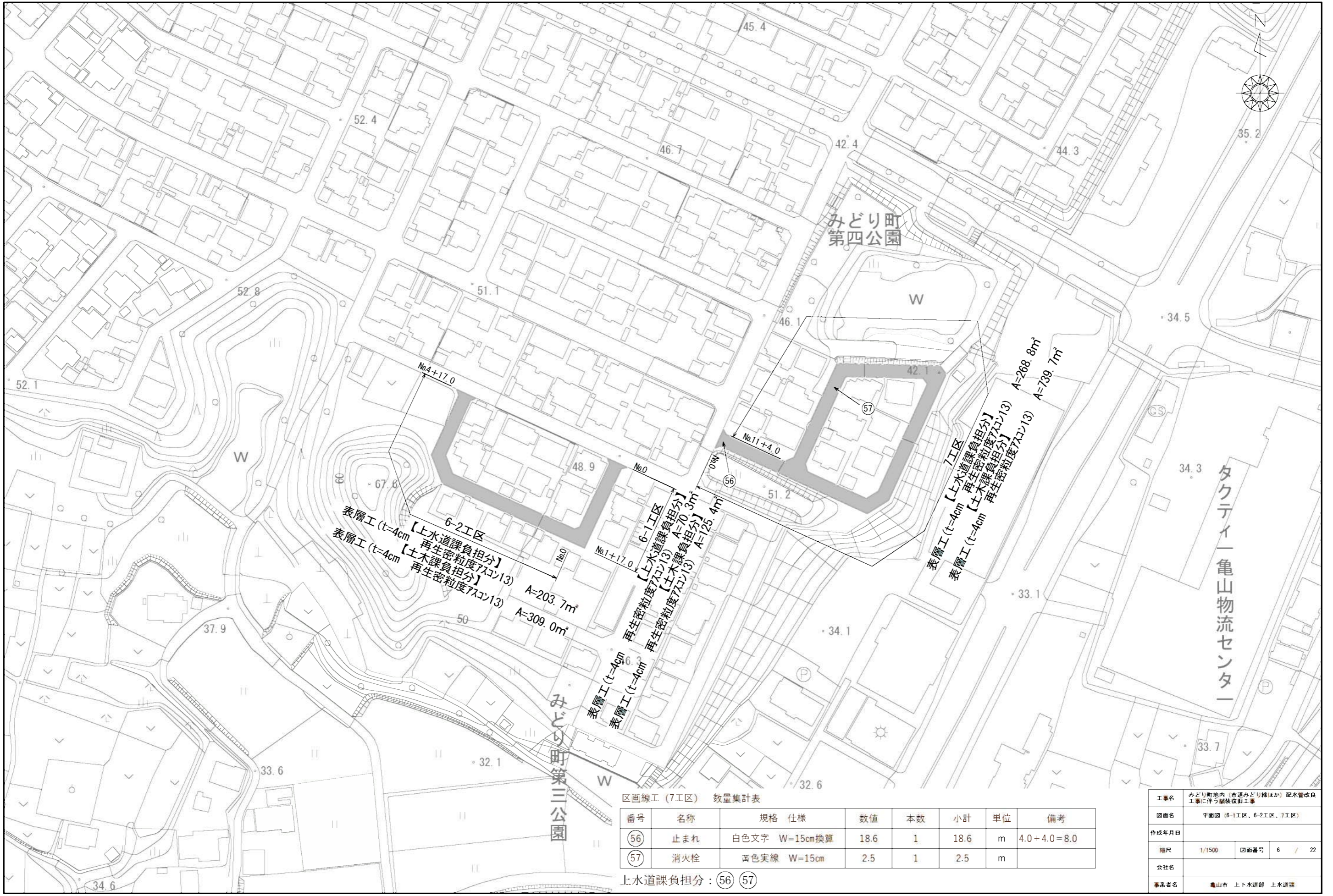
⑤1	停止線	白色実線 W=30cm	2.5	1	2.5	m	
	止まれ	白色文字 W=15cm換算	18.6	1	18.6	m	
⑤2	消火栓	黄色実線 W=15cm	2.5	1	2.5	m	
⑤3	消火栓	黄色実線 W=15cm	2.5	1	2.5	m	
	止まれ	白色文字 W=15cm換算	18.6	1	18.6	m	
	停止線	白色実線 W=30cm	3.0	1	3.0	m	

区画線工 (5-3工区) 数量集計表

⑤4	止まれ	白色文字 W=15cm換算	18.6	1	18.6	m	
	停止線	白色実線 W=30cm	3.0	1	3.0	m	
⑤5	交差点クロスマーク	白色記号 W=15cm換算	4.0	1	4.0	m	
	停止線	白色実線 W=30cm	3.0	1	3.0	m	

土木課負担分：⑤0 ⑤1 ⑤4 ⑤5 上水道課負担分：④9 ⑤2 ⑤3

工事名	みどり町地内 (市道みどり線ほか) 配水管改良工事に伴う舗装復旧工事		
図面名	平面図 (5-1工区、5-2工区、5-3工区)		
作成年月日			
縮尺	1/1500	図面番号	5 / 22
会社名			
事業者名	亀山市 上下水道部 上水道課		



6-2工区
 表層工 (t=4cm) 【上水道課負担分】
 再生密粒度7スリ(3) A=203.7㎡
 表層工 (t=4cm) 【土木課負担分】
 再生密粒度7スリ(3) A=309.0㎡

6-1工区
 表層工 (t=4cm) 【上水道課負担分】
 再生密粒度7スリ(3) A=70.3㎡
 表層工 (t=4cm) 【土木課負担分】
 再生密粒度7スリ(3) A=125.4㎡

7工区
 表層工 (t=4cm) 【上水道課負担分】
 再生密粒度7スリ(3) A=268.8㎡
 表層工 (t=4cm) 【土木課負担分】
 再生密粒度7スリ(3) A=739.7㎡

区画線工 (7工区) 数量集計表

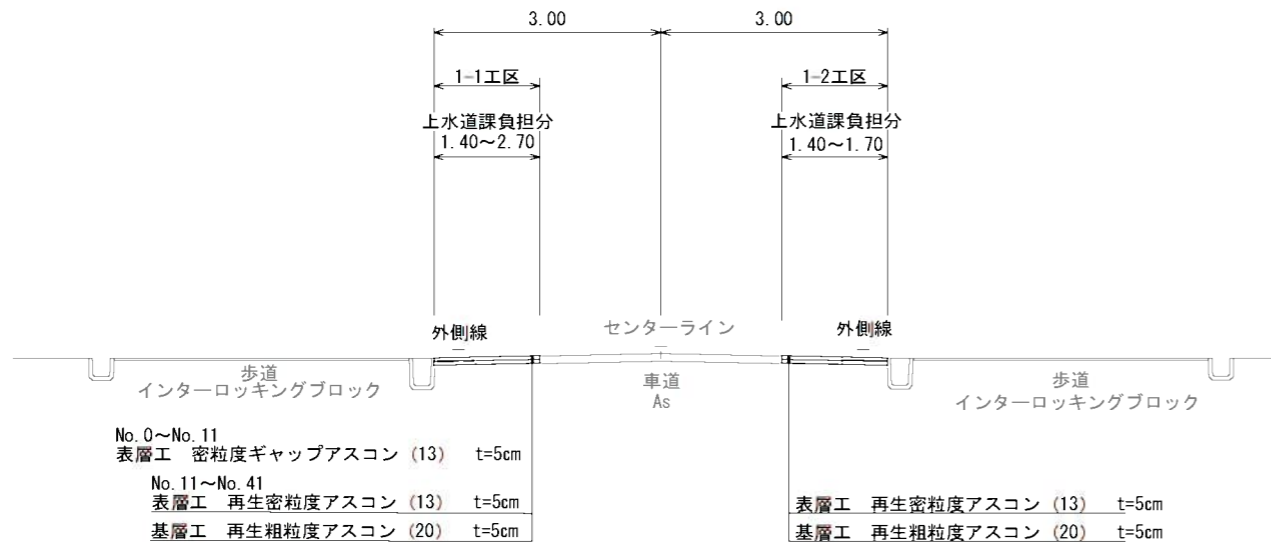
番号	名称	規格 仕様	数値	本数	小計	単位	備考
⑤⑥	止まれ	白色文字 W=15cm換算	18.6	1	18.6	m	4.0+4.0=8.0
⑤⑦	消火栓	黄色実線 W=15cm	2.5	1	2.5	m	

上水道課負担分：⑤⑥ ⑤⑦

工事名	みどり町地内 (市道みどり線ほか) 配水管改良 工事に伴う舗装復旧工事		
図面名	平面図 (6-1工区、6-2工区、7工区)		
作成年月日			
縮尺	1/1500	図面番号	6 / 22
会社名			
事業者名	亀山市 上下水道部 上水道課		

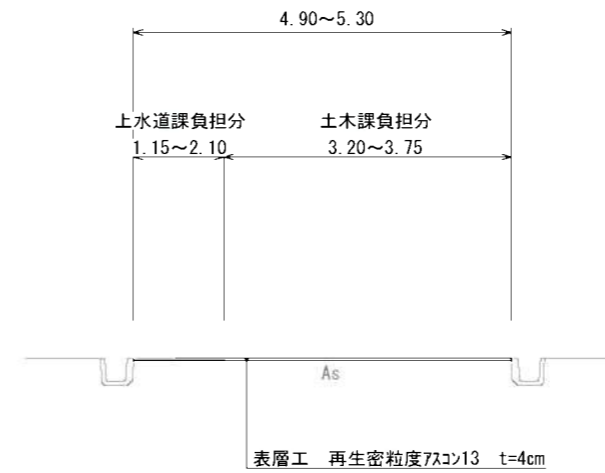
標準断面図

1-1工区、1-2工区
S=1/100



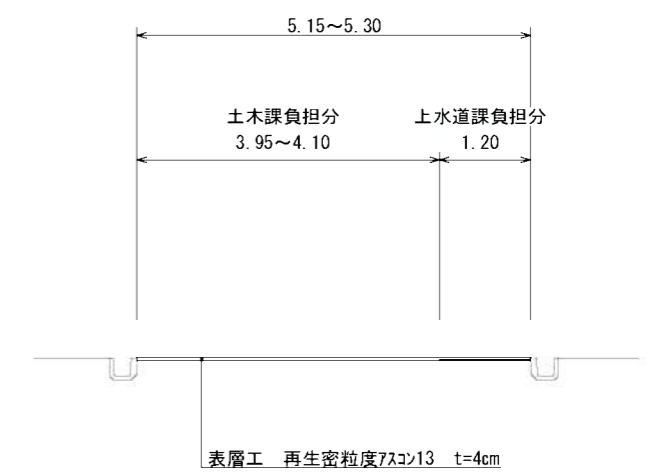
標準断面図

2-1工区~6-2工区
S=1/100



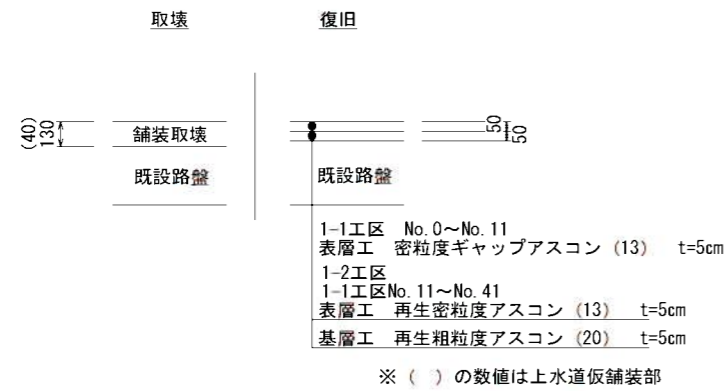
標準断面図

7工区
S=1/100



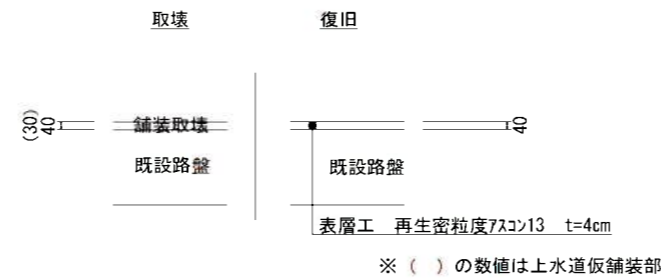
舗装断面図

1-1工区、1-2工区
S=1/40



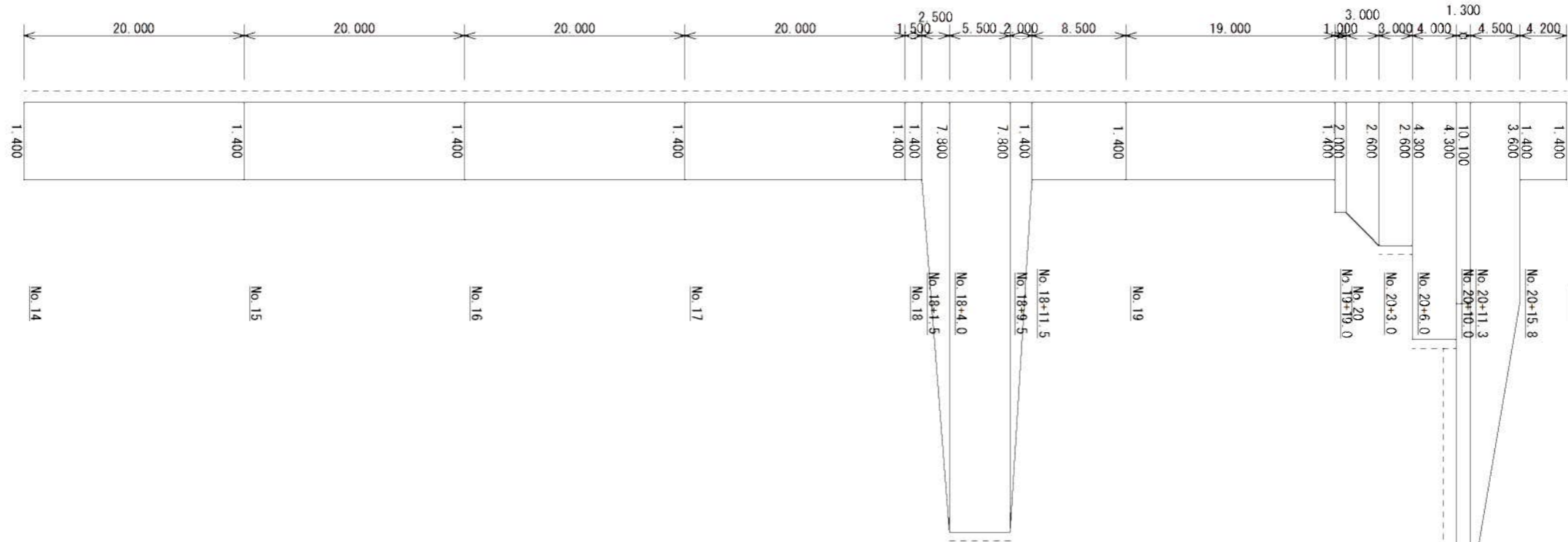
舗装断面図

2-1工区~7工区
S=1/40




工事名	みどり町地内(市道みどり線ほか)配水管改良工事に伴う舗装復旧工事		
図面名	標準断面図、舗装断面図		
作成年月日			
縮尺	図示	図面番号	7 / 22
会社名			
事業者名	龜山市 上下水道部 上水道課		

1-1工区

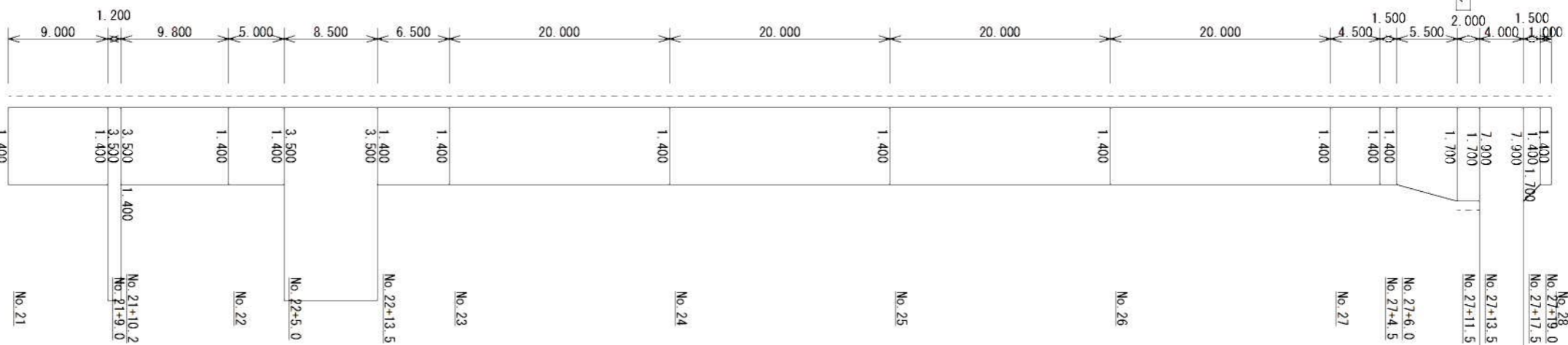


取付①

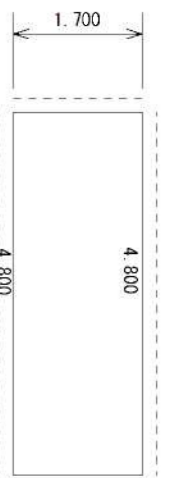


仮舗装：なし

1-1工区



取付②



仮舗装：1.1m×4.8m

取付②

舗装版切断

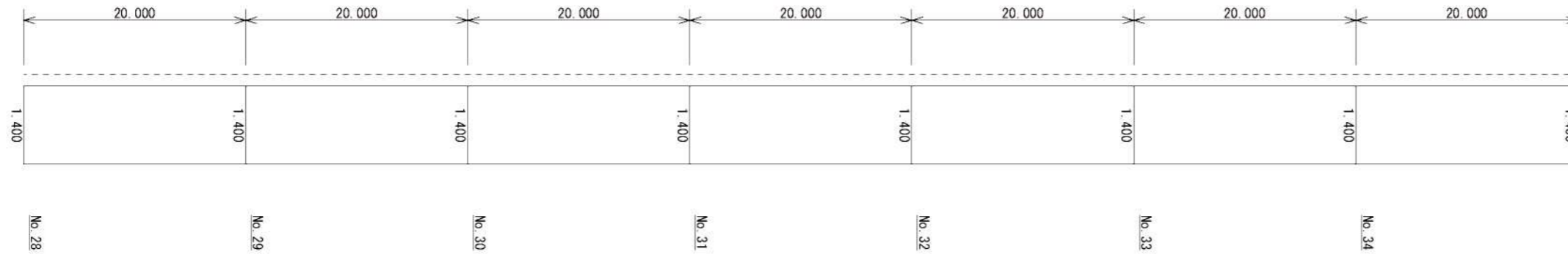
測点名	距離	全幅員	平均幅員	面積
No. 15	20.000	1.400	1.4000	28.000
No. 16	20.000	1.400	1.4000	28.000
No. 17	20.000	1.400	1.4000	28.000
No. 18	20.000	1.400	1.4000	28.000
No. 18+1.5	1.500	1.400	1.4000	2.100
No. 18+4.0	2.500	7.800	4.6000	11.500
No. 18+9.5	5.500	7.800	7.8000	42.900
No. 18+11.5	2.000	1.400	4.6000	9.200
No. 19	8.500	1.400	1.4000	11.900
No. 19+19.0	19.000	1.400	1.4000	26.600
No. 19+19.0		2.000		
No. 20	1.000	2.000	2.0000	2.000
No. 20+3.0	3.000	2.600	2.3000	6.900
No. 20+6.0	3.000	2.600	2.6000	7.800
No. 20+6.0		4.300		
No. 20+10.0	4.000	4.300	4.3000	17.200
No. 20+10.0		10.100		
No. 20+11.3	1.300	10.100	10.1000	13.130
No. 20+15.8	4.500	3.600	6.8500	30.825
No. 20+15.8		1.400		
No. 21	4.200	1.400	1.4000	5.880

測点名	距離	全幅員	平均幅員	面積
No. 21+9.0	9.000	1.400	1.4000	12.600
No. 21+9.0		3.500		
No. 21+10.2	1.200	3.500	3.5000	4.200
No. 21+10.2		1.400		
No. 22	9.800	1.400	1.4000	13.720
No. 22+5.0	5.000	1.400	1.4000	7.000
No. 22+5.0		3.500		
No. 22+13.5	8.500	3.500	3.5000	29.750
No. 22+13.5		1.400		
No. 23	6.500	1.400	1.4000	9.100
No. 24	20.000	1.400	1.4000	28.000
No. 25	20.000	1.400	1.4000	28.000
No. 26	20.000	1.400	1.4000	28.000
No. 27	20.000	1.400	1.4000	28.000
No. 27+4.5	4.500	1.400	1.4000	6.300
No. 27+6.0	1.500	1.400	1.4000	2.100
No. 27+11.5	5.500	1.700	1.5500	8.525
No. 27+13.5	2.000	1.700	1.7000	3.400
No. 27+13.5		7.900		
No. 27+17.5	4.000	7.900	7.9000	31.600
No. 27+17.5		1.700		
No. 27+19.0	1.500	1.400	1.5500	2.325
No. 28	1.000	1.400	1.4000	1.400

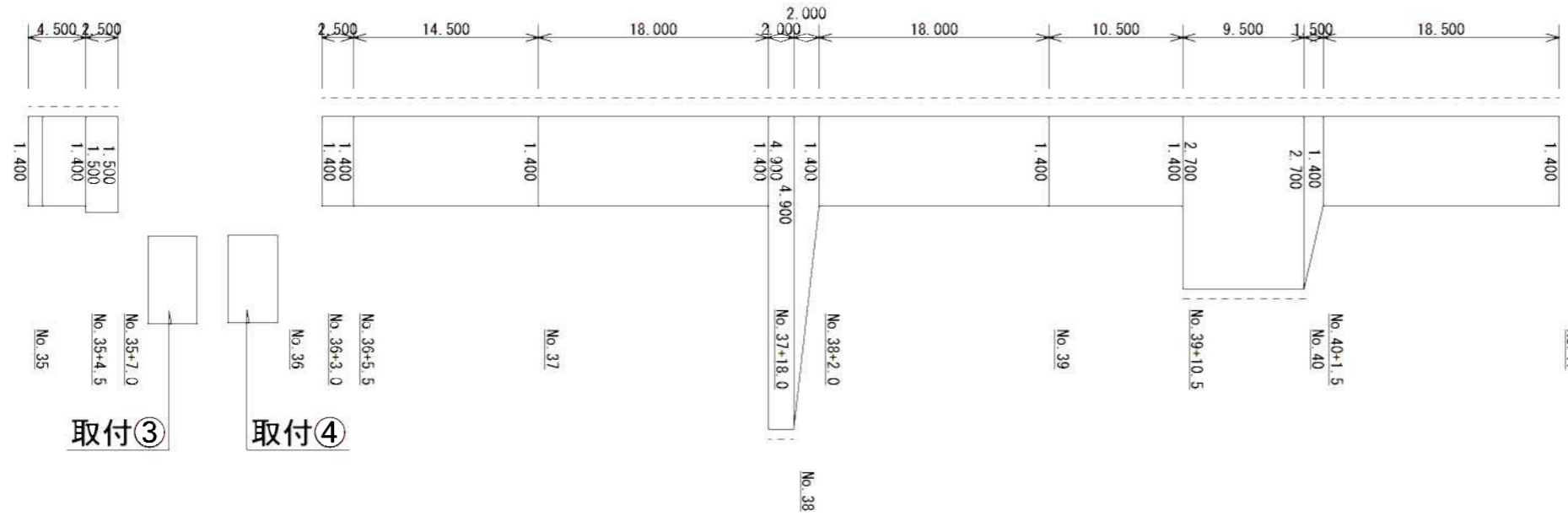
測点名	距離	全幅員	平均幅員	面積
取付①		8.100		
取付①	1.300	8.100	8.100	10.530
取付②		4.800		
取付②	1.700	4.800	4.800	8.160

工事名	みどり町地内（市道みどり線ほか）配水管改良工事に伴う舗装復旧工事		
図面名	舗装展開図（1-1工区）②		
作成年月日			
縮尺	縦：1/100 横：1/500	図面番号	9 / 22
会社名			
事業名	龜山市 上下水道部 上水道課		


1-1工区



1-1工区

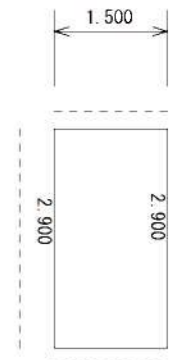


取付③



仮舗装 : 2.3m x 1.3m

取付④



仮舗装 : 2.3m x 1.2m

取付③

取付④

測点名	距離	全幅員	平均幅員	面積
No. 29	20,000	1,400	1,4000	28,000
No. 30	20,000	1,400	1,4000	28,000
No. 31	20,000	1,400	1,4000	28,000
No. 32	20,000	1,400	1,4000	28,000
No. 33	20,000	1,400	1,4000	28,000
No. 34	20,000	1,400	1,4000	28,000
No. 35	20,000	1,400	1,4000	28,000


測点名	距離	全幅員	平均幅員	面積
取付③		2,900		
取付③	1,600	2,900	2,900	4,640
取付④		2,900		
取付④	1,500	2,900	2,900	4,350

測点名	距離	全幅員	平均幅員	面積
No. 35+4.5	4,500	1,400	1,4000	6,300
No. 35+4.5		1,500		
No. 35+7.0	2,500	1,500	1,5000	3,750
No. 35+7.0		0,000		
No. 36	13,000	0,000	0,0000	0,000
No. 36+3.0	3,000	0,000	0,0000	0,000
No. 36+3.0		1,400		
No. 36+5.5	2,500	1,400	1,4000	3,500
No. 37	14,500	1,400	1,4000	20,300
No. 37+18.0	18,000	1,400	1,4000	25,200
No. 37+18.0		4,900		
No. 38	2,000	4,900	4,9000	9,800
No. 38+2.0	2,000	1,400	3,1500	6,300
No. 39	18,000	1,400	1,4000	25,200
No. 39+10.5	10,500	1,400	1,4000	14,700
No. 39+10.5		2,700		
No. 40	9,500	2,700	2,7000	25,650
No. 40+1.5	1,500	1,400	2,0500	3,075
No. 41	18,500	1,400	1,4000	25,900
合計		820,000		1,375,390

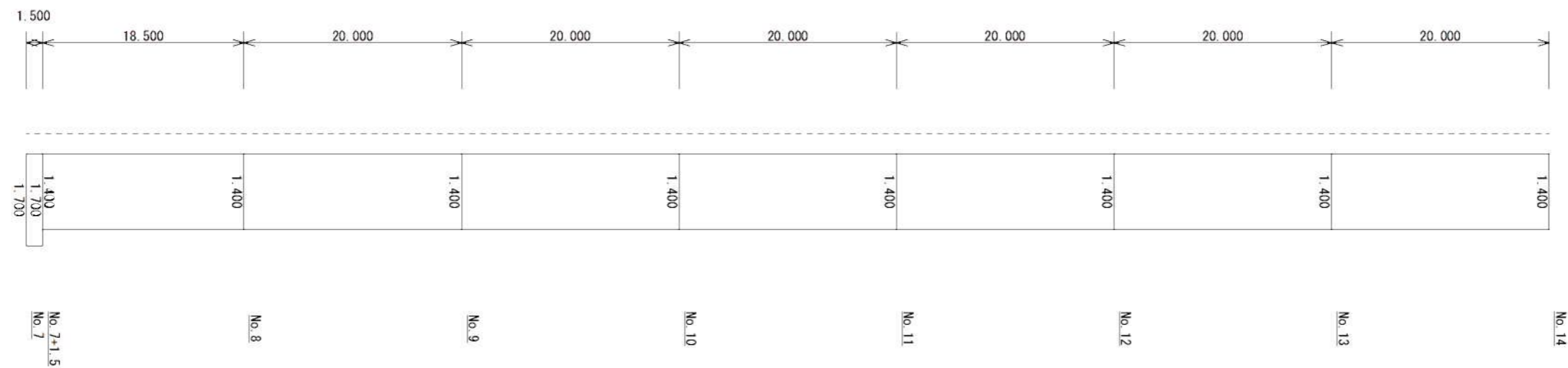
舗装版切断

工事名	みどり町地内(市道みどり線ほか)配水管改良 工事に伴う舗装復旧工事		
図面名	舗装展開図(1-1工区)③		
作成年月日			
縮尺	縦 : 1/100 横 : 1/500	図面番号	10 / 22
会社名			
事業名	龜山市 上下水道部 上下水道課		

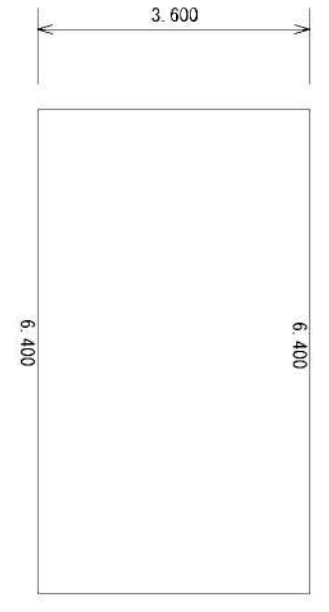
1-2工区



1-2工区



取付⑤



仮舗装 : 0.6m × 6.4m

舗装版切断

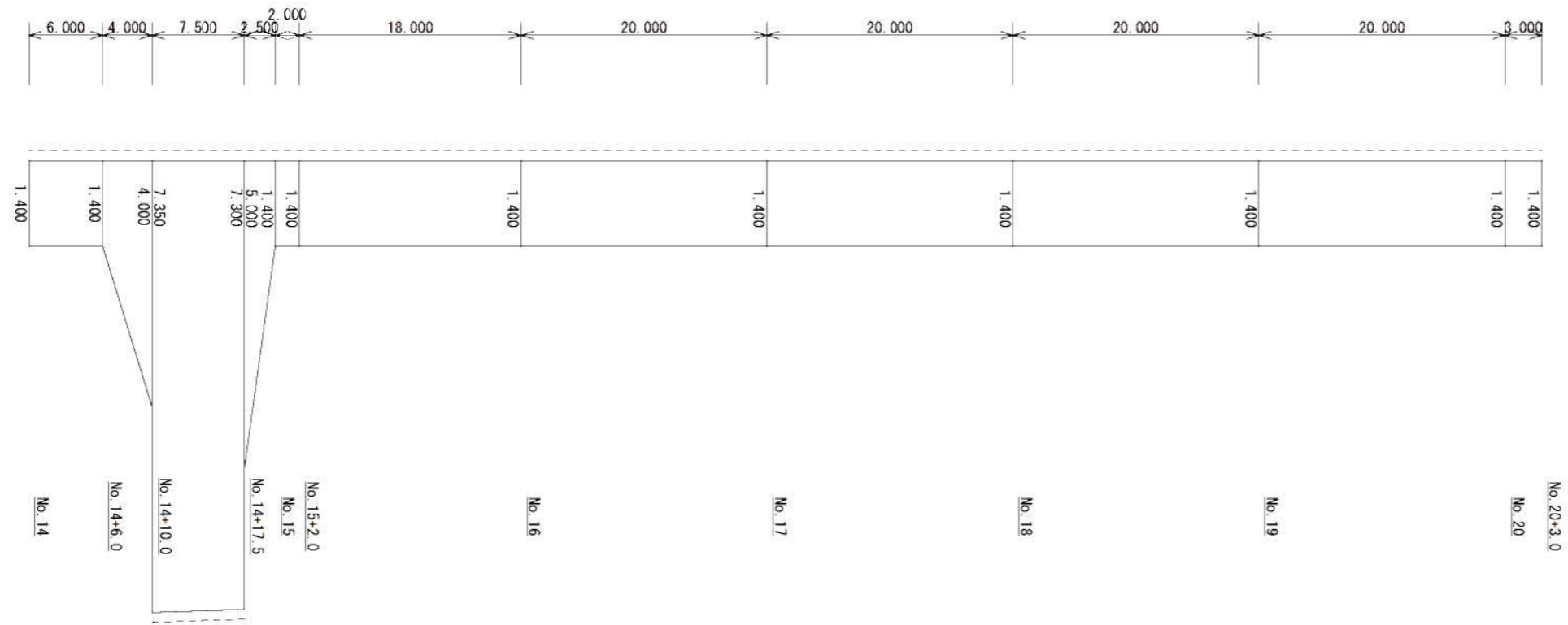
測点名	距離	全幅員	平均幅員	面積
No. 0		3,400		
No. 0+4.3	4,300	3,400	3,4000	14,620
No. 0+4.3		2,200		
No. 1	15,700	1,950	2,0750	32,578
No. 2	20,000	1,750	1,8500	37,000
No. 3	20,000	1,700	1,7250	34,500
No. 4	20,000	1,600	1,6500	33,000
No. 5	20,000	1,600	1,6000	32,000
No. 6	20,000	1,600	1,6000	32,000
No. 6+5.0	5,000	1,700	1,6500	8,250
No. 6+8.5	3,500	5,000	3,3500	11,725
No. 6+8.5		8,300		
No. 6+16.0	7,500	8,300	8,3000	62,250
No. 6+16.0		5,000		
No. 7	4,000	1,700	3,3500	13,400

測点名	距離	全幅員	平均幅員	面積
No. 7+1.5	1,500	1,700	1,7000	2,550
No. 7+1.5		1,400		
No. 8	18,500	1,400	1,4000	25,900
No. 9	20,000	1,400	1,4000	28,000
No. 10	20,000	1,400	1,4000	28,000
No. 11	20,000	1,400	1,4000	28,000
No. 12	20,000	1,400	1,4000	28,000
No. 13	20,000	1,400	1,4000	28,000
No. 14	20,000	1,400	1,4000	28,000

測点名	距離	全幅員	平均幅員	面積
取付⑤		6,400		
取付⑤	3,600	6,400	6,400	23,04

工事名	みどり町地内(市道みどり線ほか)配水管改良工事に伴う舗装復旧工事		
図面名	舗装展開図(1-2工区)①		
作成年月日			
縮尺	縦: 1/100 横: 1/500	図面番号	11 / 22
会社名			
事業名	龜山市 上下水道部 上水道課		

1-2工区

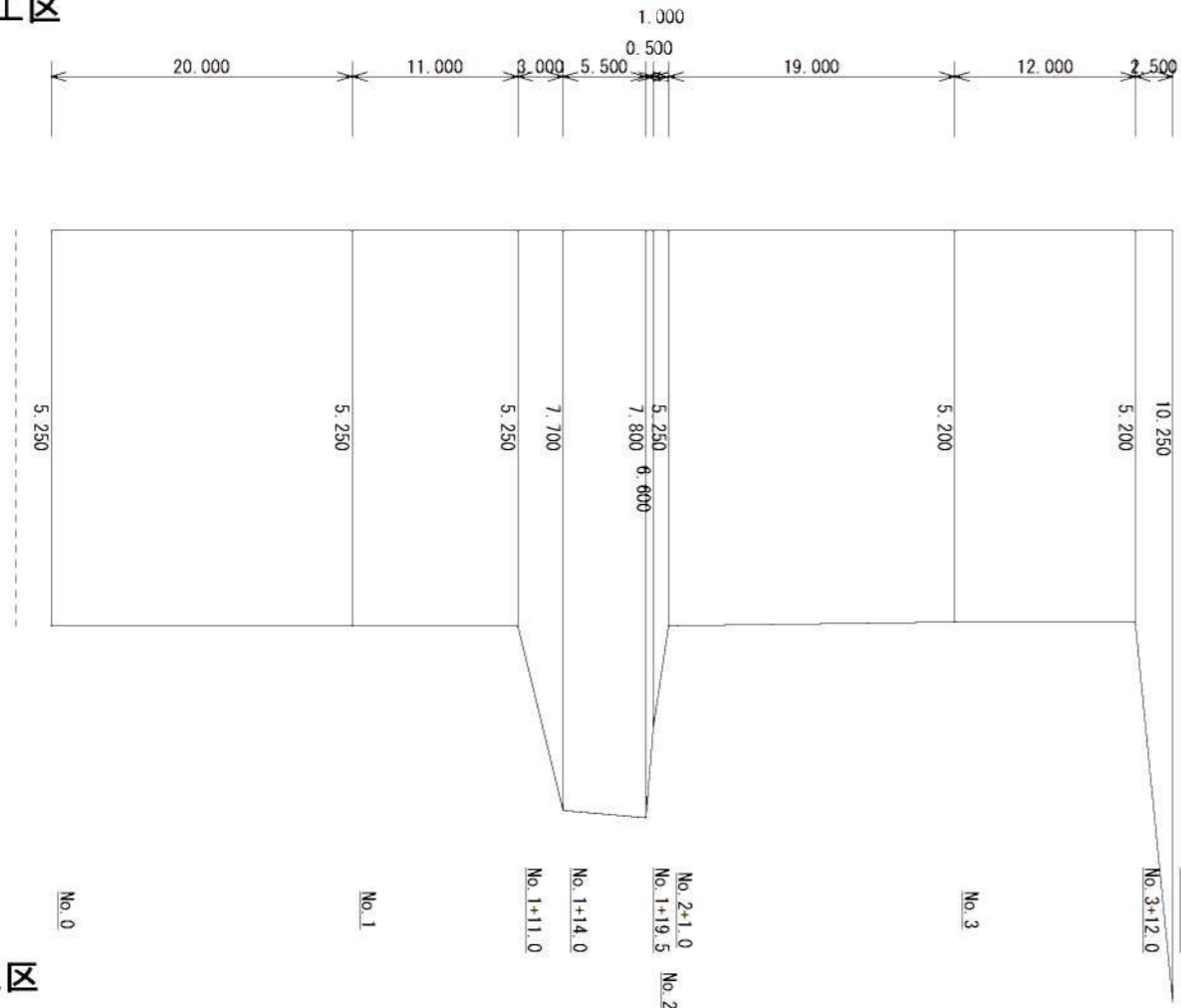


測点名	距離	全幅員	平均幅員	面積
No. 14+6.0	6,000	1,400	1,400	8,400
No. 14+10.0	4,000	4,000	2,700	10,800
No. 14+10.0		7,350		
No. 14+17.5	7,500	7,300	7,325	54,938
No. 14+17.5		5,000		
No. 15	2,500	1,400	3,200	8,000
No. 15+2.0	2,000	1,400	1,400	2,800
No. 16	18,000	1,400	1,400	25,200
No. 17	20,000	1,400	1,400	28,000
No. 18	20,000	1,400	1,400	28,000
No. 19	20,000	1,400	1,400	28,000
No. 20	20,000	1,400	1,400	28,000
No. 20+3.0	3,000	1,400	1,400	4,200
合計	403,000			734,111

----- 舗装版切断

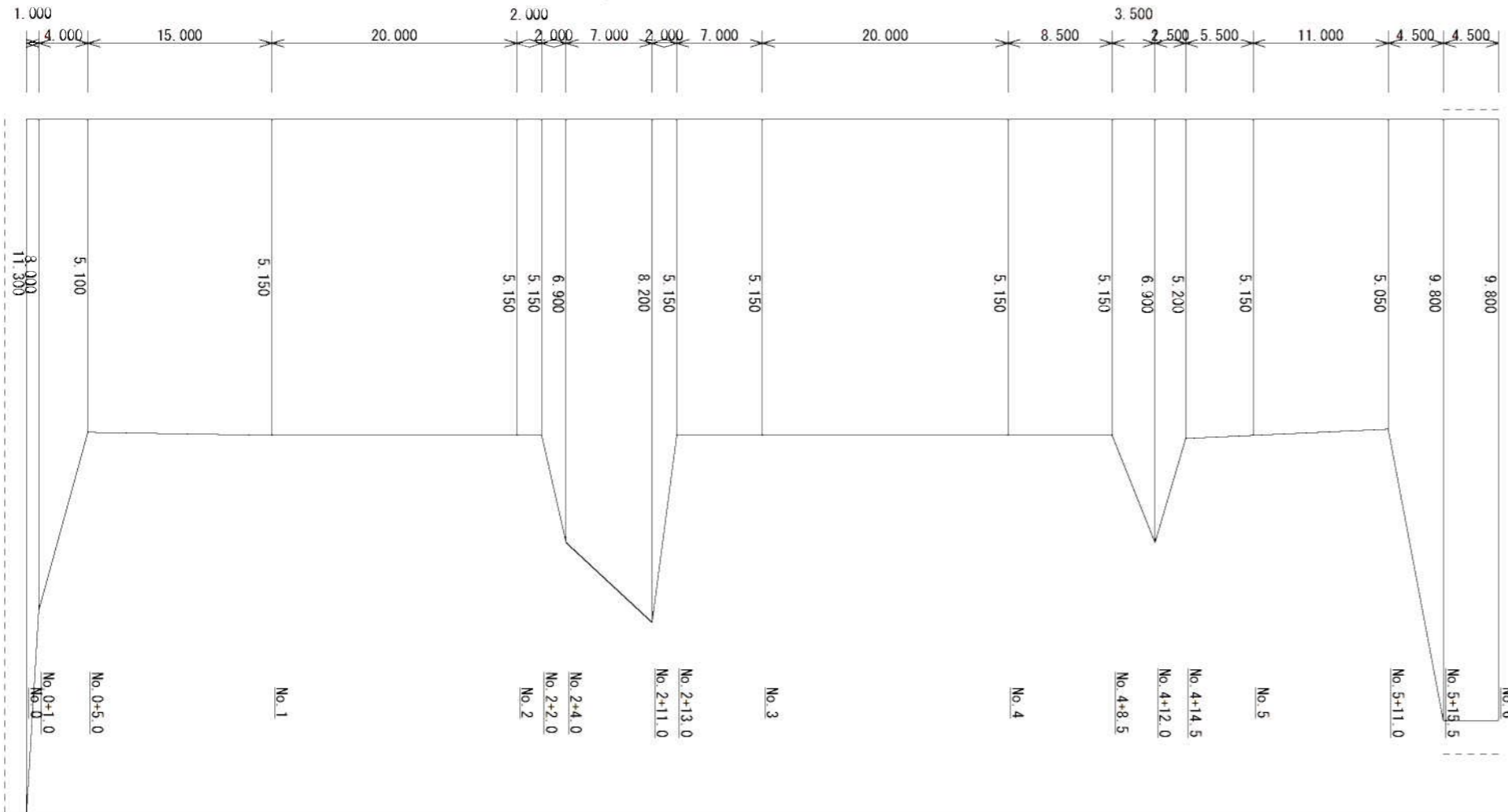
工事名	みどり町地内（市道みどり線ほか）配水管改良 工事に伴う舗装復旧工事		
図面名	舗装展開図（1-2工区）②		
作成年月日			
縮尺	縦：1/100 横：1/500	図面番号	12 / 22
会社名			
事業名	龜山市 上下水道部 上下水道課		

2-1工区



測点名	距離	全幅員	平均幅員	面積
No. 0		5,250		
No. 1	20,000	5,250	5,2500	105,000
No. 1+11.0	11,000	5,250	5,2500	57,750
No. 1+14.0	3,000	7,700	6,4750	19,425
No. 1+19.5	5,500	7,800	7,7500	42,625
No. 2	0,500	6,600	7,2000	3,600
No. 2+1.0	1,000	5,250	5,9250	5,925
No. 3	19,000	5,200	5,2250	99,275
No. 3+12.0	12,000	5,200	5,2000	62,400
No. 3+14.5	2,500	10,250	7,7250	19,313
合計	74,500			415,313

2-2工区

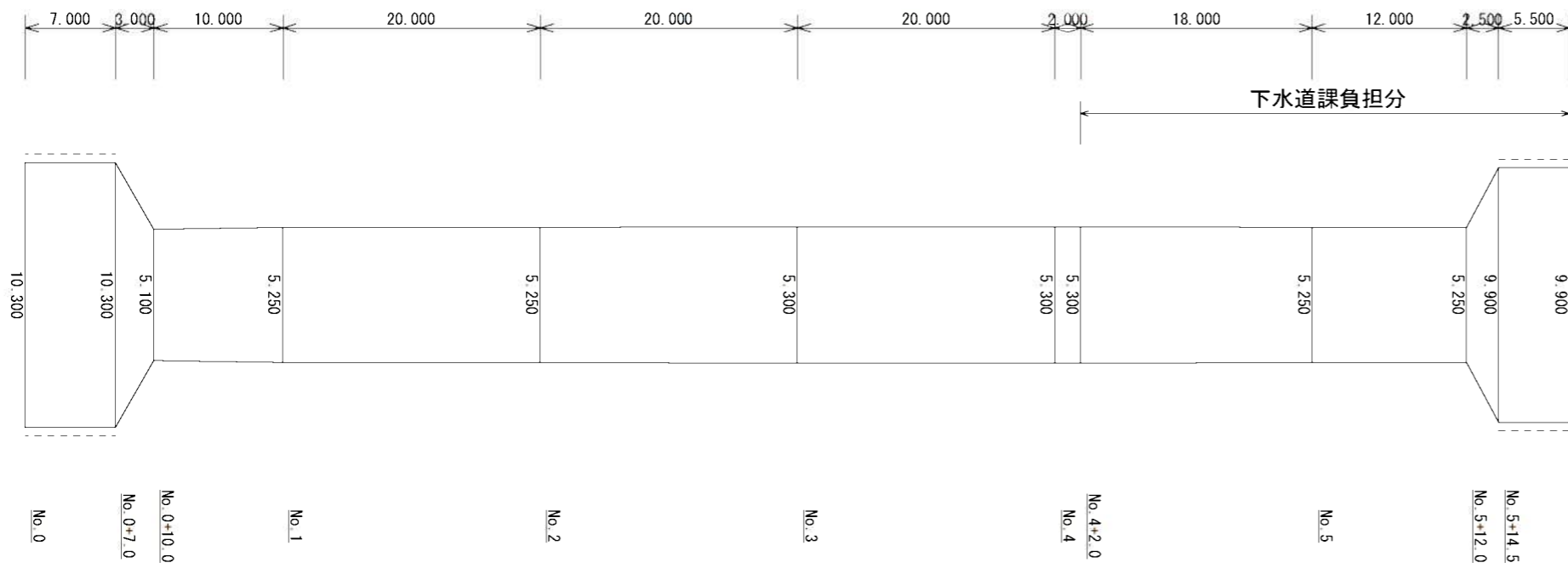


測点名	距離	全幅員	平均幅員	面積
No. 0		11,300		
No. 0+1.0	1,000	8,000	9,6500	9,650
No. 0+5.0	4,000	5,100	6,5500	26,200
No. 1	15,000	5,150	5,1250	76,875
No. 2	20,000	5,150	5,1500	103,000
No. 2+2.0	2,000	5,150	5,1500	10,300
No. 2+4.0	2,000	6,900	6,0250	12,050
No. 2+11.0	7,000	8,200	7,5500	52,850
No. 2+13.0	2,000	5,150	6,6750	13,350
No. 3	7,000	5,150	5,1500	36,050
No. 4	20,000	5,150	5,1500	103,000
No. 4+8.5	8,500	5,150	5,1500	43,775
No. 4+12.0	3,500	6,900	6,0250	21,088
No. 4+14.5	2,500	5,200	6,0500	15,125
No. 5	5,500	5,150	5,1750	28,463
No. 5+11.0	11,000	5,050	5,1000	56,100
No. 5+15.5	4,500	9,800	7,4250	33,413
No. 6	4,500	9,800	9,8000	44,100
合計	120,000			685,389

舗装版切断

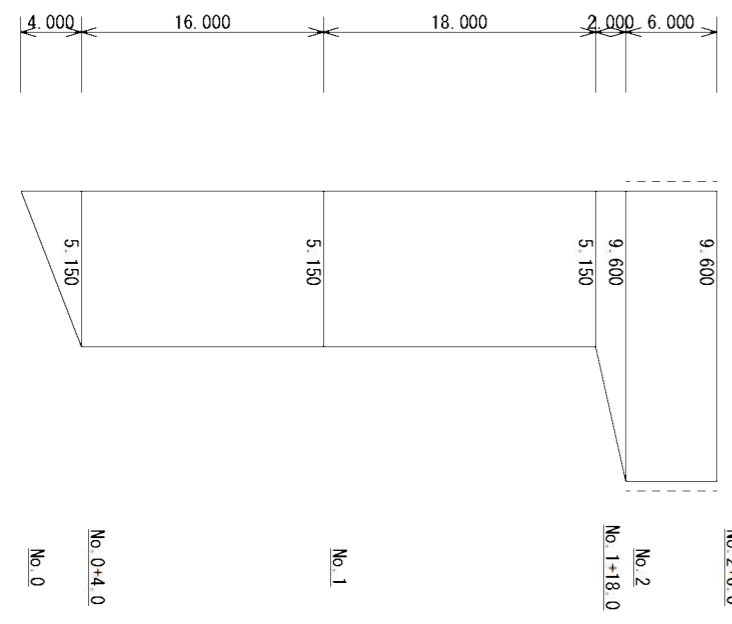
工事名	みどり町地内（市道みどり線ほか）配水管改良工事に伴う舗装復旧工事		
図面名	舗装展開図（2-1工区、2-2工区）		
作成年月日			
縮尺	縦：1/100 横：1/500	図面番号	13 / 22
会社名			
事業名	龜山市 上下水道部 上水道課		

3工区



測点名	距離	全幅員	平均幅員	面積
No. 0		10.300		
No. 0+7.0	7.000	10.300	10.3000	72.100
No. 0+10.0	3.000	5.100	7.7000	23.100
No. 1	10.000	5.250	5.1750	51.750
No. 2	20.000	5.250	5.2500	105.000
No. 3	20.000	5.300	5.2750	105.500
No. 4	20.000	5.300	5.3000	106.000
No. 4+2.0	2.000	5.300	5.3000	10.600
No. 5	18.000	5.250	5.2750	94.950
No. 5+12.0	12.000	5.250	5.2500	63.000
No. 5+14.5	2.500	9.900	7.5750	18.938
No. 6	5.500	9.900	9.9000	54.450
合計	120.000			705.388

4工区

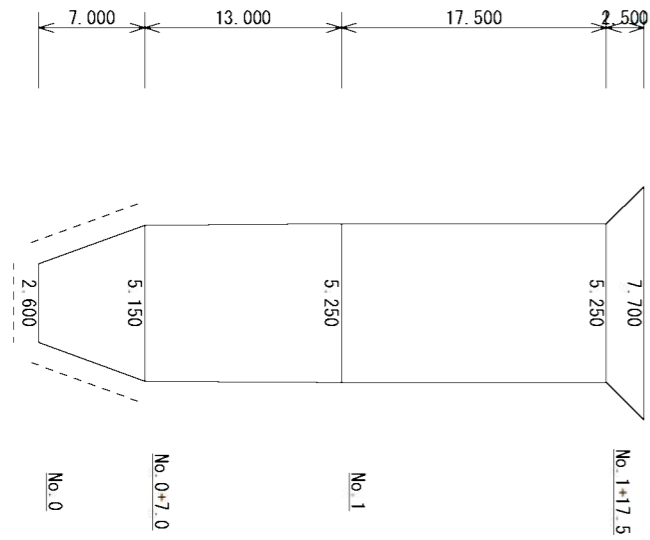


測点名	距離	全幅員	平均幅員	面積
No. 0		0.000		
No. 0+4.0	4.000	5.150	2.5750	10.300
No. 1	16.000	5.150	5.1500	82.400
No. 1+18.0	18.000	5.150	5.1500	92.700
No. 2	2.000	9.600	7.3750	14.750
No. 2+6.0	6.000	9.600	9.6000	57.600
合計	46.000			257.750

----- 舗装版切断

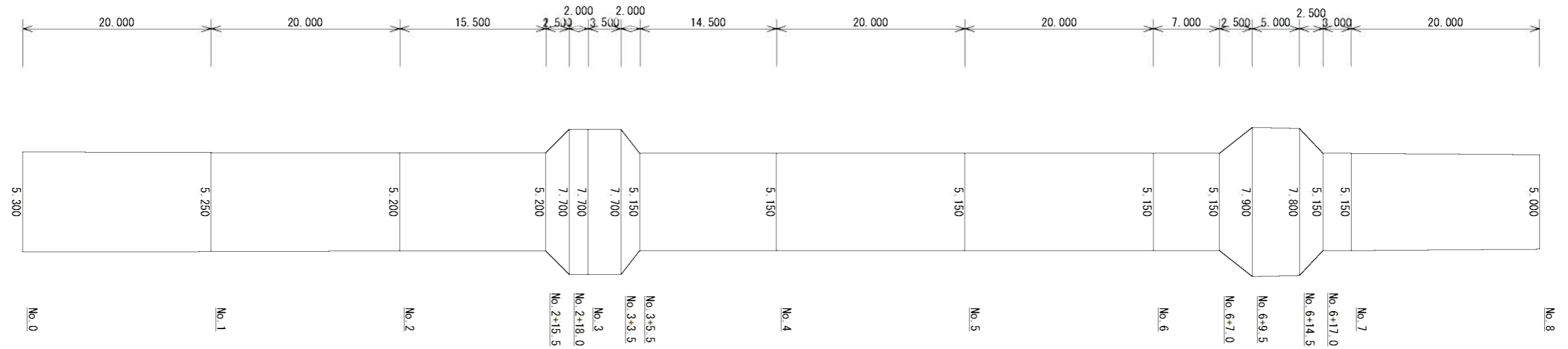
工事名	みどり町地内（市道みどり橋ほか）配水管改良工事に伴う舗装復旧工事		
図面名	舗装展開図（3工区、4工区）		
作成年月日			
縮尺	縦：1/250 横：1/500	図面番号	14 / 22
会社名			
事業者名	龜山市 上下水道部 上水道課		

5-1工区



測点名	距離	全幅員	平均幅員	面積
No. 0		2.600		
No. 0+7.0	7.000	5.150	3.8750	27.125
No. 1	13.000	5.250	5.2000	67.600
No. 1+17.5	17.500	5.250	5.2500	91.875
No. 2	2.500	7.700	6.4750	16.188
合計	40.000			202.788

5-2工区

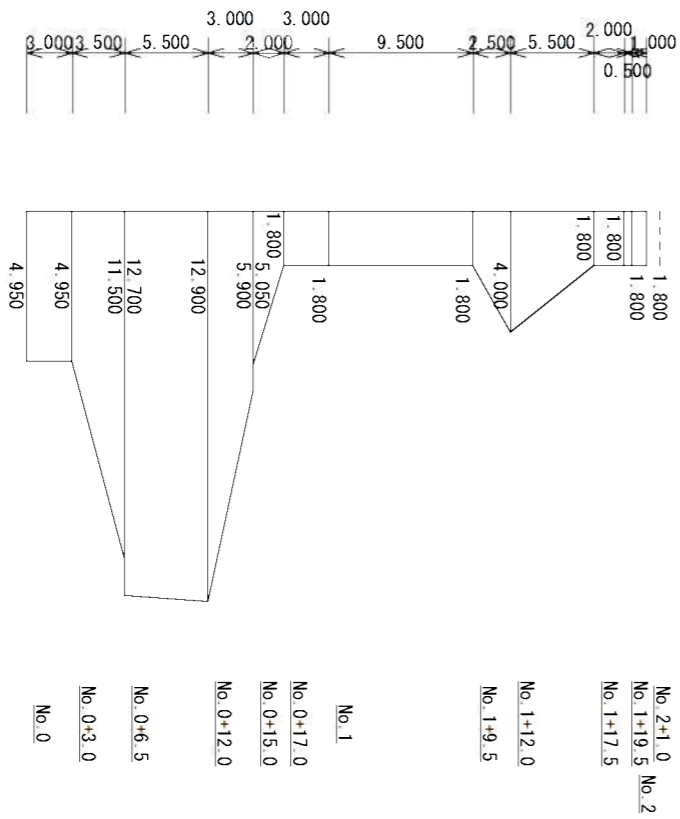


測点名	距離	全幅員	平均幅員	面積
No. 0		5.300		
No. 1	20.000	5.250	5.2750	105.500
No. 2	20.000	5.200	5.2250	104.500
No. 2+15.5	15.500	5.200	5.2000	80.600
No. 2+18.0	2.500	7.700	6.4500	16.125
No. 3	2.000	7.700	7.7000	15.400
No. 3+3.5	3.500	7.700	7.7000	26.950
No. 3+5.5	2.000	5.150	6.4250	12.850
No. 4	14.500	5.150	5.1500	74.675
No. 5	20.000	5.150	5.1500	103.000
No. 6	20.000	5.150	5.1500	103.000
No. 6+7.0	7.000	5.150	5.1500	36.050
No. 6+9.5	2.500	7.900	6.5250	16.313
No. 6+14.5	5.000	7.800	7.8500	39.250
No. 6+17.0	2.500	5.150	6.4750	16.188
No. 7	3.000	5.150	5.1500	15.450
No. 8	20.000	5.000	5.0750	101.500
合計	160.000			867.351

----- 舗装版切断

工事名	みどり町地内（市道みどり線ほか）配水管改良 工事に伴う舗装復旧工事		
図面名	舗装展開図（5-1工区、5-2工区）		
作成年月日			
縮尺	縦：1/250 横：1/500	図面番号	15 / 22
会社名			
事業者名	龜山市 上下水道部 上水道課		

5-3工区

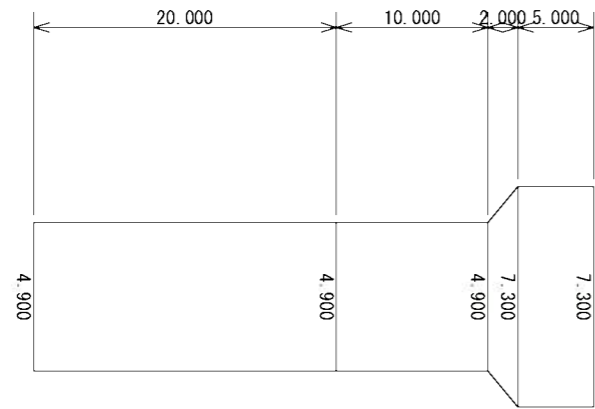


測点名	距離	全幅員	平均幅員	面積
No. 0		4.950		
No. 0+3.0	3.000	4.950	4.9500	14.850
No. 0+6.5	3.500	11.500	8.2250	28.788
No. 0+6.5		12.700		
No. 0+12.0	5.500	12.900	12.8000	70.400
No. 0+15.0	3.000	5.900	9.4000	28.200
No. 0+15.0		5.050		
No. 0+17.0	2.000	1.800	3.4250	6.850
No. 1	3.000	1.800	1.8000	5.400
No. 1+9.5	9.500	1.800	1.8000	17.100
No. 1+12.0	2.500	4.000	2.9000	7.250
No. 1+17.5	5.500	1.800	2.9000	15.950
No. 1+19.5	2.000	1.800	1.8000	3.600
No. 2	0.500	1.800	1.8000	0.900
No. 2+1.0	1.000	1.800	1.8000	1.800
合計	41.000			201.088

----- 舗装版切断

工事名	みどり町地内（市道みどり線ほか）配水管改良 工事に伴う舗装復旧工事		
図面名	舗装展開図（5-3工区）		
作成年月日			
縮尺	縦：1/250 横：1/500	図面番号	16 / 22
会社名			
事業者名	龜山市 上下水道部 上水道課		

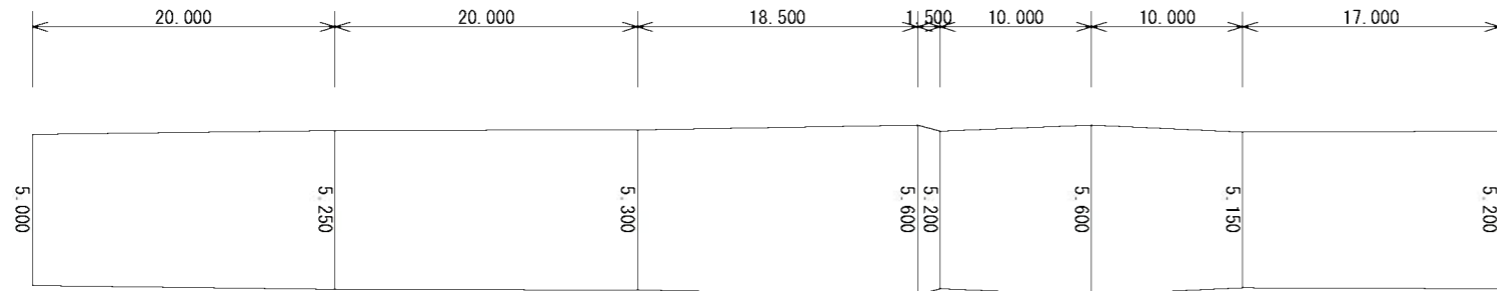
6-1工区



測点名	距離	全幅員	平均幅員	面積
No. 0		4.900		
No. 1	20.000	4.900	4.9000	98.000
No. 1+10.0	10.000	4.900	4.9000	49.000
No. 1+12.0	2.000	7.300	6.1000	12.200
No. 1+17.0	5.000	7.300	7.3000	36.500
合計	37.000			195.700

No. 0
No. 1
No. 1+12.0
No. 1+10.0
No. 1+17.0

6-2工区



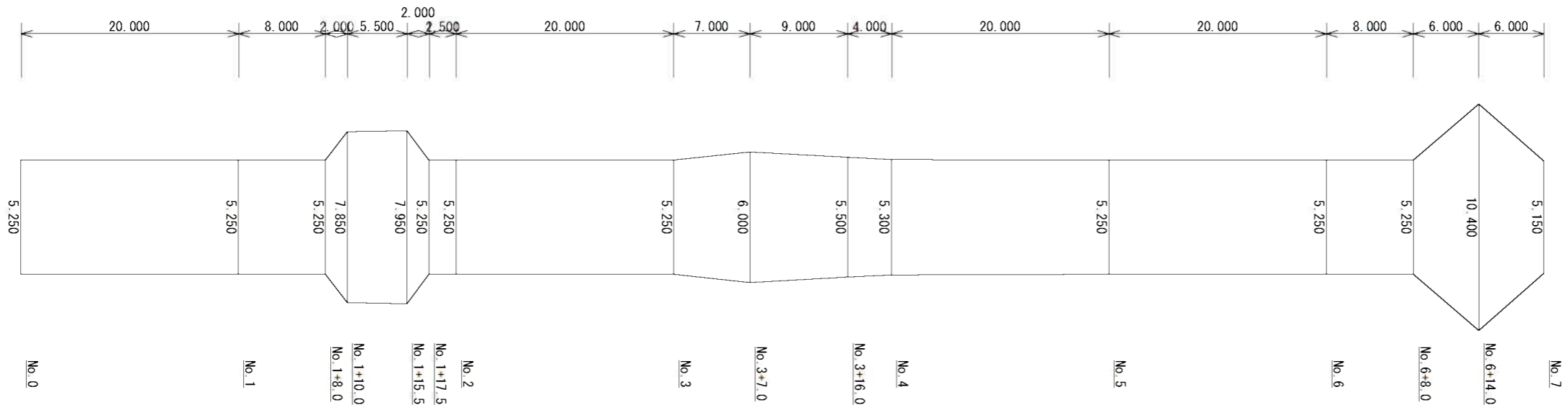
測点名	距離	全幅員	平均幅員	面積
No. 0		5.000		
No. 1	20.000	5.250	5.1250	102.500
No. 2	20.000	5.300	5.2750	105.500
No. 2+18.5	18.500	5.600	5.4500	100.825
No. 3	1.500	5.200	5.4000	8.100
No. 3+10.0	10.000	5.600	5.4000	54.000
No. 4	10.000	5.150	5.3750	53.750
No. 4+17.0	17.000	5.200	5.1750	87.975
合計	97.000			512.650

No. 0
No. 1
No. 2
No. 2+18.5
No. 3
No. 3+10.0
No. 4
No. 4+17.0

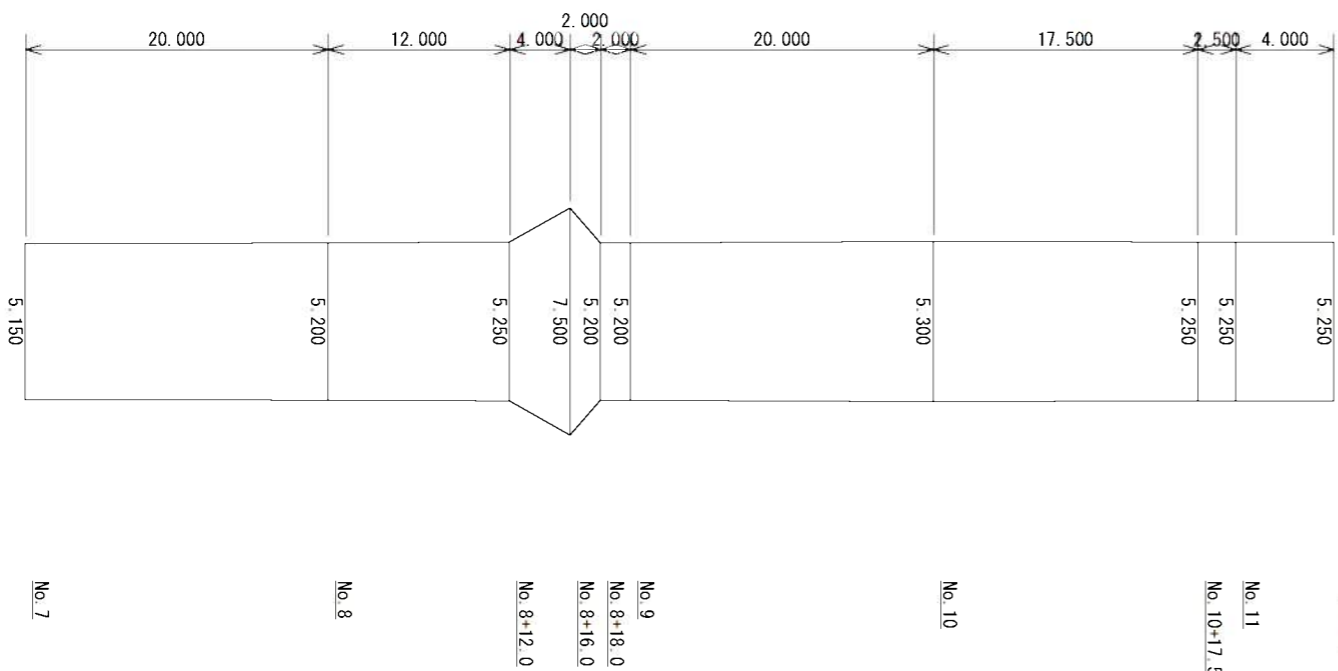
----- 舗装版切断

工事名	みどり町地内（市道みどり線ほか）配水管改良 工事に伴う舗装復旧工事		
図面名	舗装展開図（6-1工区、6-2工区）		
作成年月日			
縮尺	縦：1/250 横：1/500	図面番号	17 / 22
会社名			
事業者名	龜山市 上下水道部 上水道課		

7工区



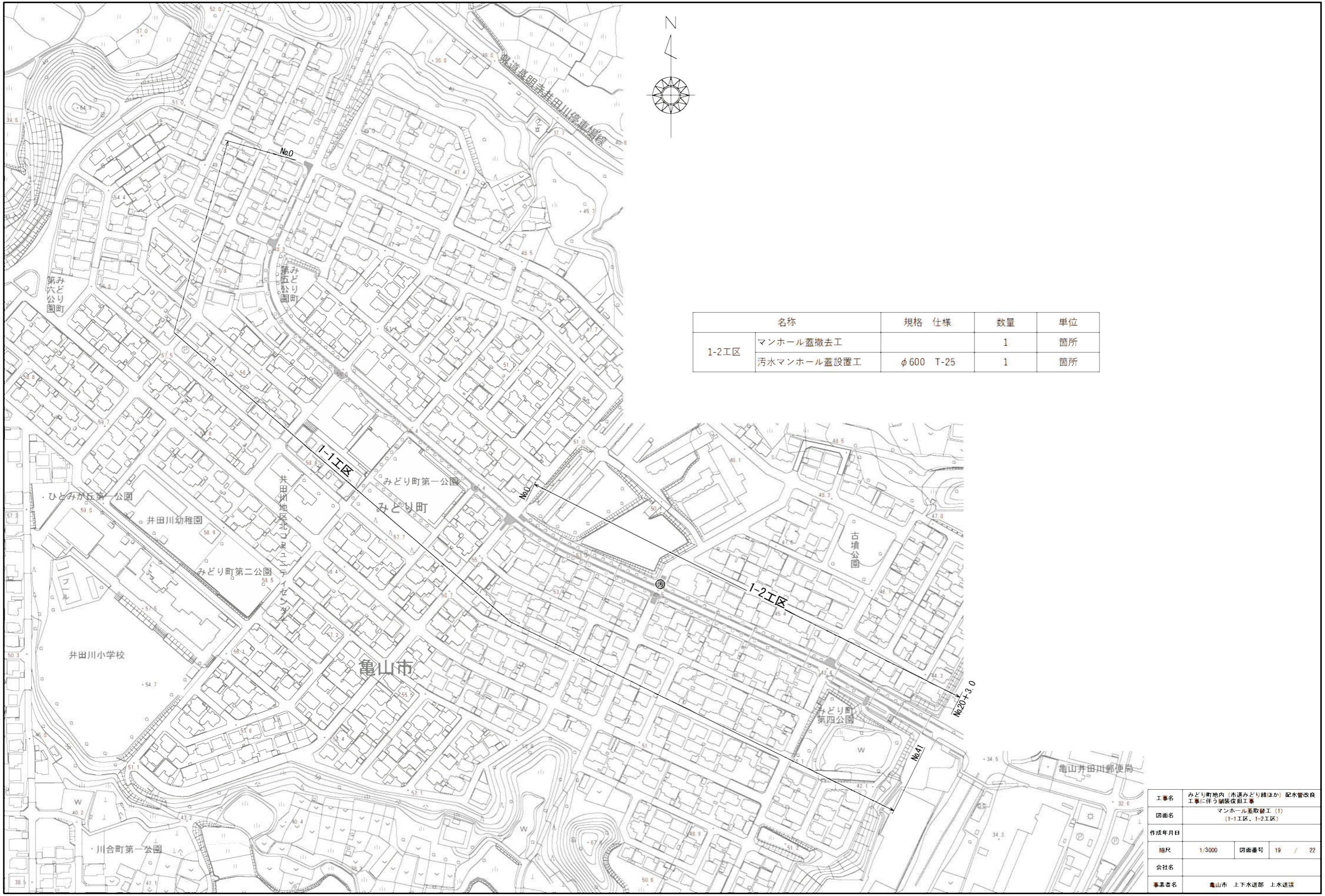
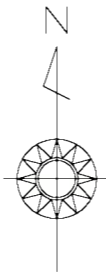
測点名	距離	全幅員	平均幅員	面積
No. 0		5.250		
No. 1	20.000	5.250	5.2500	105.000
No. 1+8.0	8.000	5.250	5.2500	42.000
No. 1+10.0	2.000	7.850	6.5500	13.100
No. 1+15.5	5.500	7.950	7.9000	43.450
No. 1+17.5	2.000	5.250	6.6000	13.200
No. 2	2.500	5.250	5.2500	13.125
No. 3	20.000	5.250	5.2500	105.000
No. 3+7.0	7.000	6.000	5.6250	39.375
No. 3+16.0	9.000	5.500	5.7500	51.750
No. 4	4.000	5.300	5.4000	21.600
No. 5	20.000	5.250	5.2750	105.500
No. 6	20.000	5.250	5.2500	105.000
No. 6+8.0	8.000	5.250	5.2500	42.000
No. 6+14.0	6.000	10.400	7.8250	46.950
No. 7	6.000	5.150	7.7750	46.650



測点名	距離	全幅員	平均幅員	面積
No. 8	20.000	5.200	5.1750	103.500
No. 8+12.0	12.000	5.250	5.2250	62.700
No. 8+16.0	4.000	7.500	6.3750	25.500
No. 8+18.0	2.000	5.200	6.3500	12.700
No. 9	2.000	5.200	5.2000	10.400
No. 10	20.000	5.300	5.2500	105.000
No. 10+17.5	17.500	5.250	5.2750	92.313
No. 11	2.500	5.250	5.2500	13.125
No. 11+4.0	4.000	5.250	5.2500	21.000
合計	224.00			1239.938

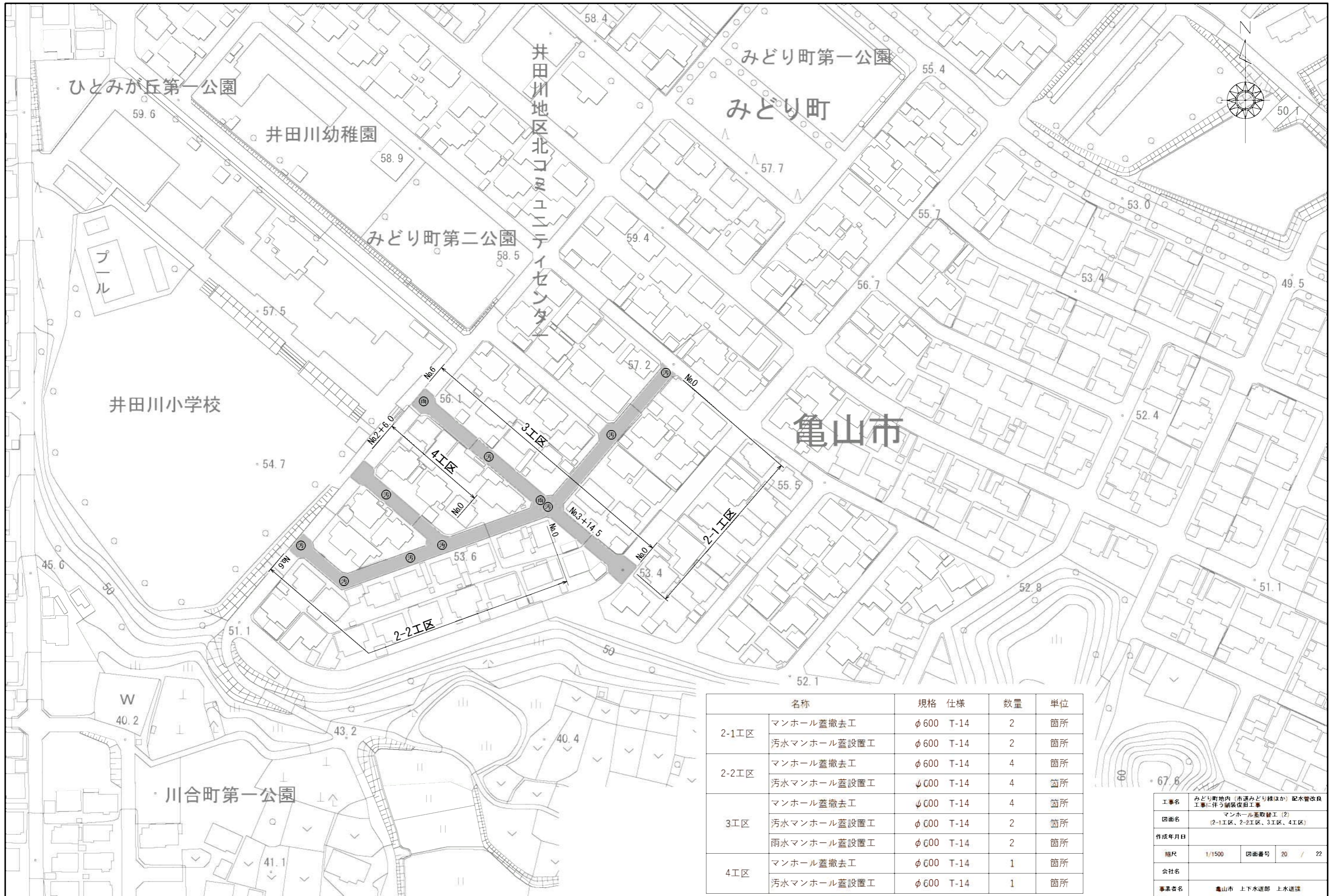
----- 舗装版切断

工事名	みどり町地内（市道みどり橋ほか）配水管改良 工事に伴う舗装復旧工事		
図面名	舗装展開図（7工区）		
作成年月日			
縮尺	縦：1/250 横：1/500	図面番号	18 / 22
会社名			
事業者名	龜山市 上下水道部 上水道課		



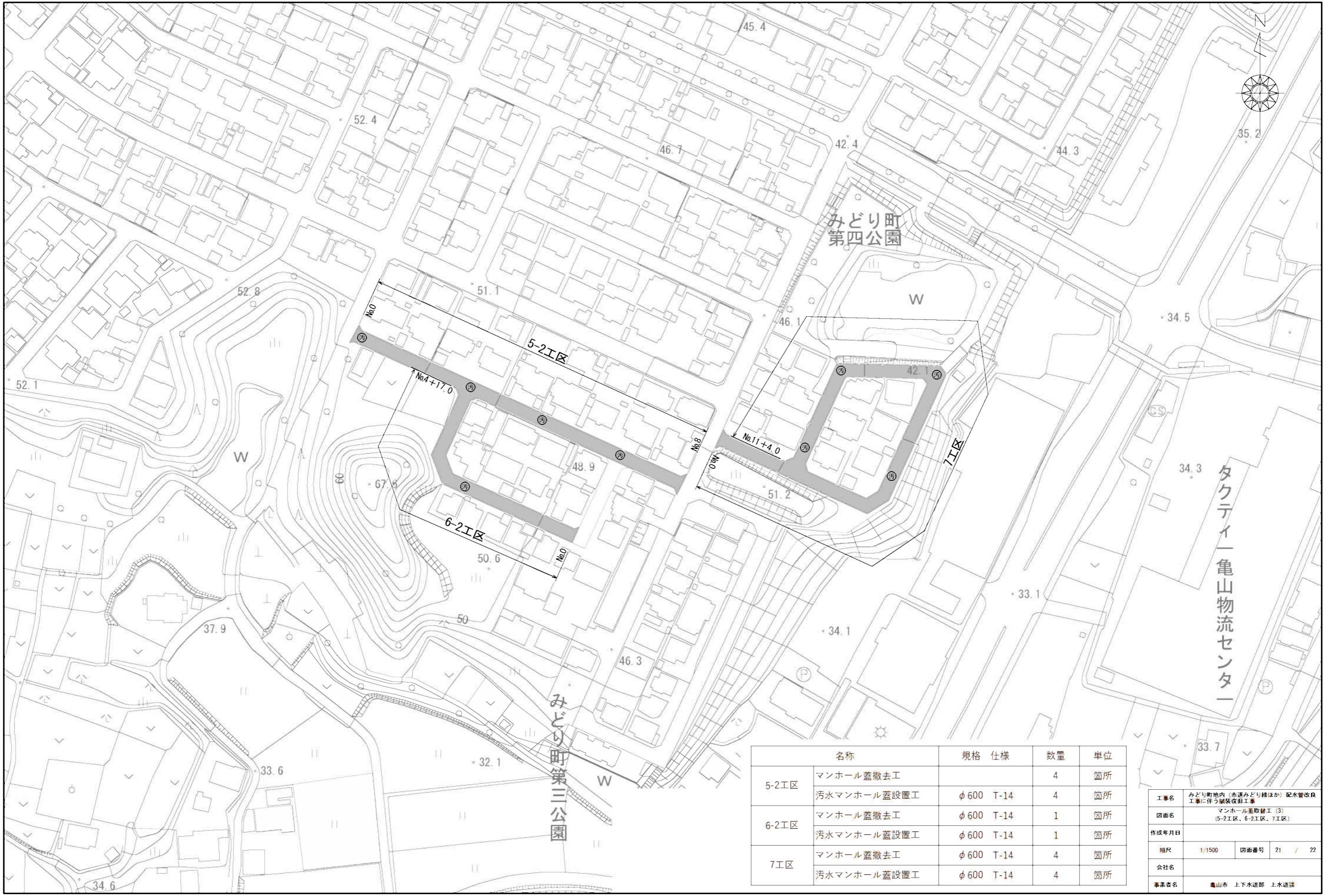
	名称	規格 仕様	数量	単位
1-2工区	マンホール蓋撤去工		1	箇所
	汚水マンホール蓋設置工	φ 600 T-25	1	箇所

工事名	みどり町地内（市道みどり線ほか）配水管改良 工事に伴う舗装復旧工事		
図面名	マンホール蓋取替工 (1) (1-1工区、1-2工区)		
作成年月日			
縮尺	1/3000	図面番号	19 / 22
会社名			
事業者名	亀山市 上下水道部 上水道課		



	名称	規格 仕様	数量	単位
2-1工区	マンホール蓋撤去工	φ 600 T-14	2	箇所
	汚水マンホール蓋設置工	φ 600 T-14	2	箇所
2-2工区	マンホール蓋撤去工	φ 600 T-14	4	箇所
	汚水マンホール蓋設置工	φ 600 T-14	4	箇所
3工区	マンホール蓋撤去工	φ 600 T-14	4	箇所
	汚水マンホール蓋設置工	φ 600 T-14	2	箇所
	雨水マンホール蓋設置工	φ 600 T-14	2	箇所
4工区	マンホール蓋撤去工	φ 600 T-14	1	箇所
	汚水マンホール蓋設置工	φ 600 T-14	1	箇所

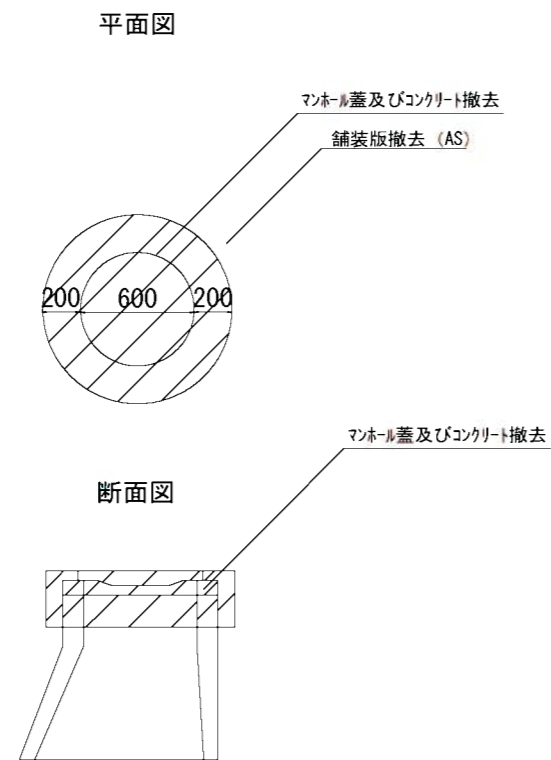
工事名	みどり町地内（市道みどり線ほか）配水管改良工事に伴う舗装復旧工事		
図面名	マンホール蓋取替工（2） （2-1工区、2-2工区、3工区、4工区）		
作成年月日			
縮尺	1/1500	図面番号	20 / 22
会社名			
事業者名	亀山市 上下水道部 上水道課		



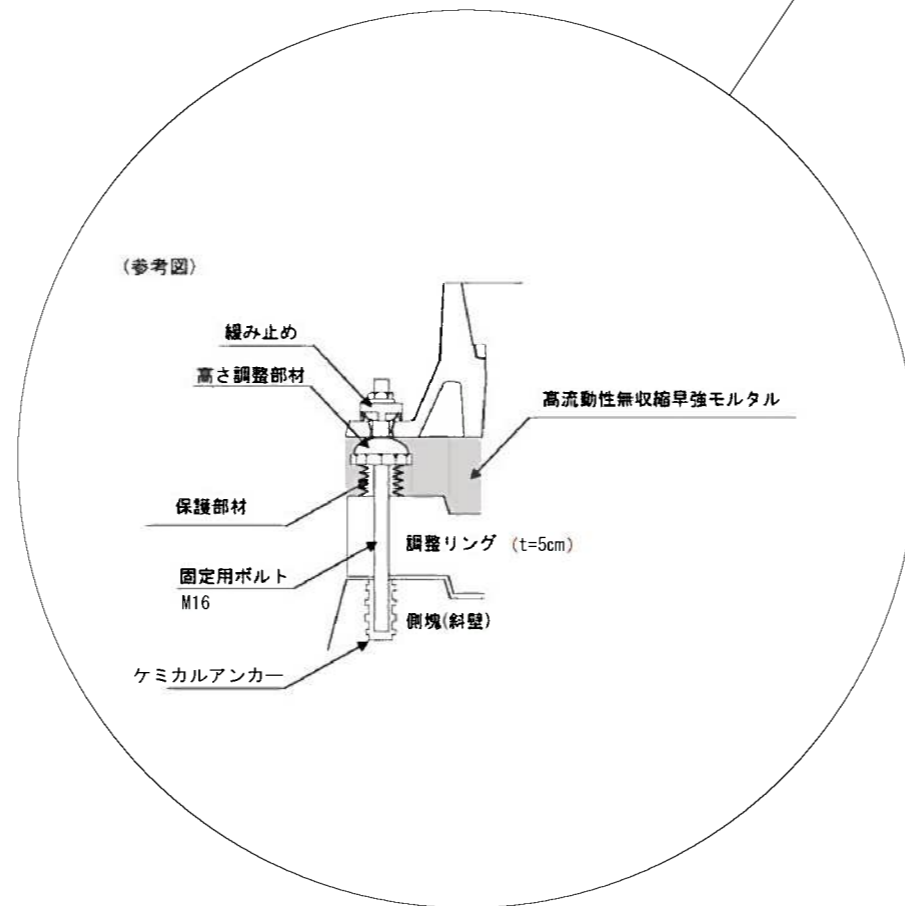
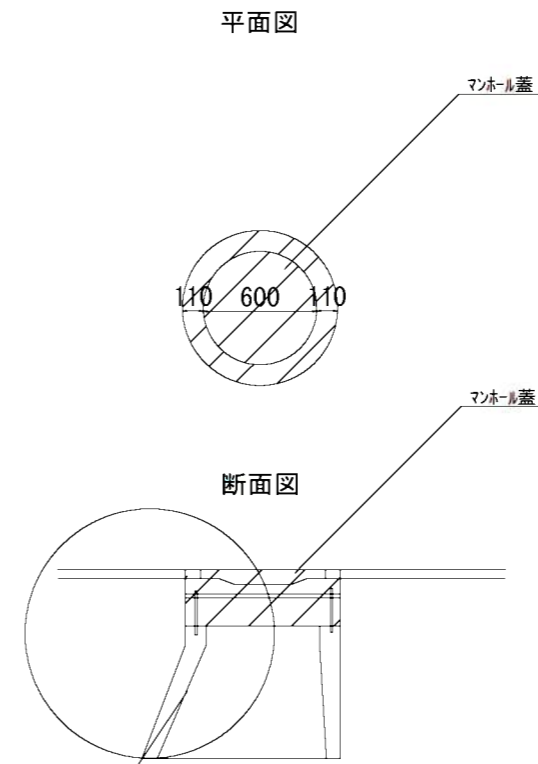
	名称	規格 仕様	数量	単位
5-2工区	マンホール蓋撤去工		4	箇所
	汚水マンホール蓋設置工	φ 600 T-14	4	箇所
6-2工区	マンホール蓋撤去工	φ 600 T-14	1	箇所
	汚水マンホール蓋設置工	φ 600 T-14	1	箇所
7工区	マンホール蓋撤去工	φ 600 T-14	4	箇所
	汚水マンホール蓋設置工	φ 600 T-14	4	箇所

工事名	みどり町地内（市道みどり線ほか）配水管改良工事に伴う舗装復旧工事		
図面名	マンホール蓋取替工 (3) (5-2工区、6-2工区、7工区)		
作成年月日			
縮尺	1/1500	図面番号	21 / 22
会社名			
事業者名	亀山市 上下水道部 上水道課		

撤去図



復旧図



※マンホール蓋の使用については、亀山市型グラウンドマンホール蓋の認定を受けたものとする。

汚水マンホール蓋：亀山城とハナショウブ

雨水マンホール蓋：市章入りマンホール

※固定用ボルト及びアンカーの引抜強度については、日本下水道協会の基準以上とし、監督員の承諾を得ること。

工事名	みどり町地内（市道みどり橋ほか）配水管改良工事に伴う舗装復旧工事		
図面名	マンホール蓋等取替工（4）		
作成年月日			
縮尺	1/40	図面番号	22 / 22
会社名			
事業者名	亀山市 上下水道部 上水道課		