

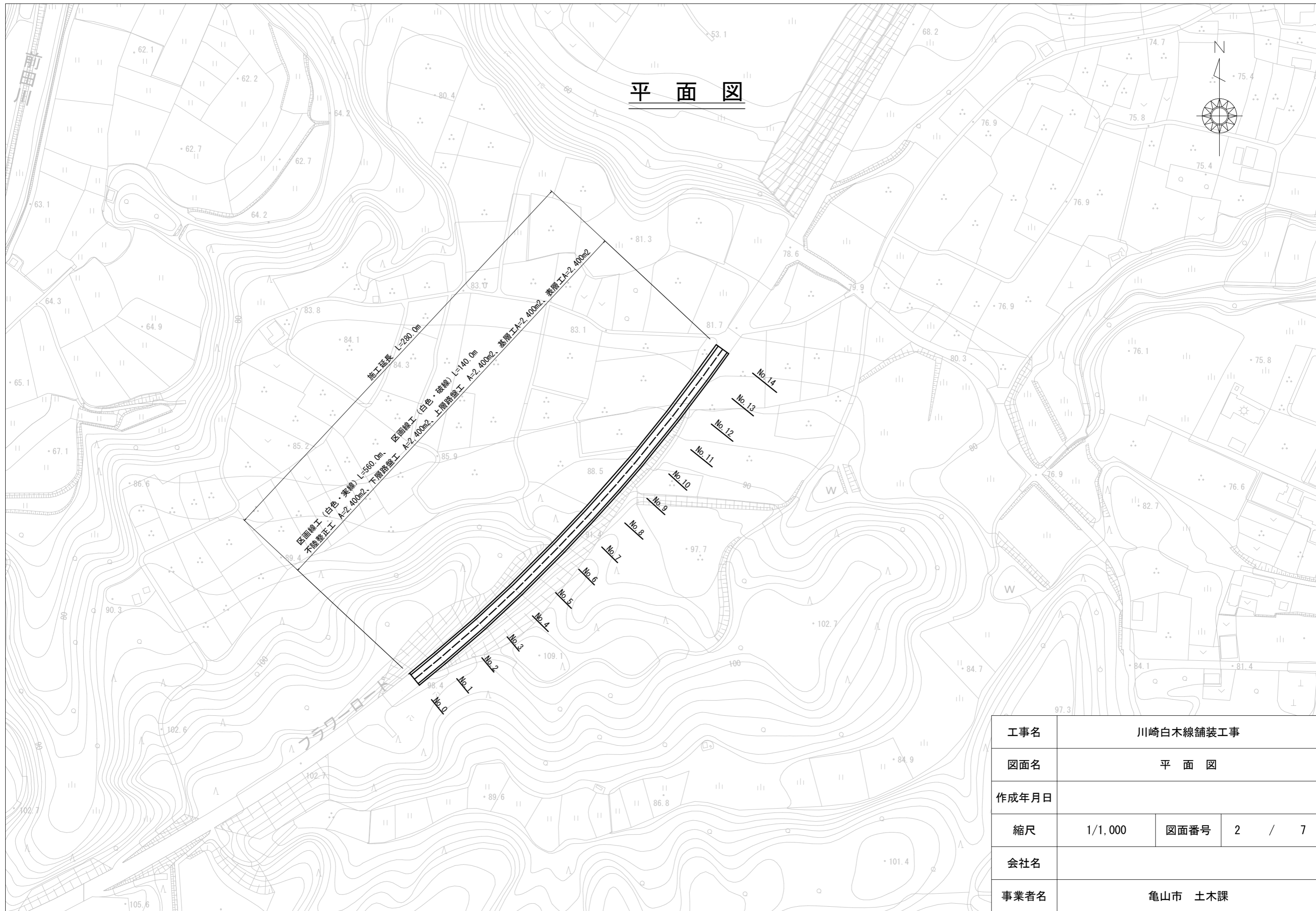
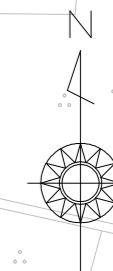
位置図



施工箇所

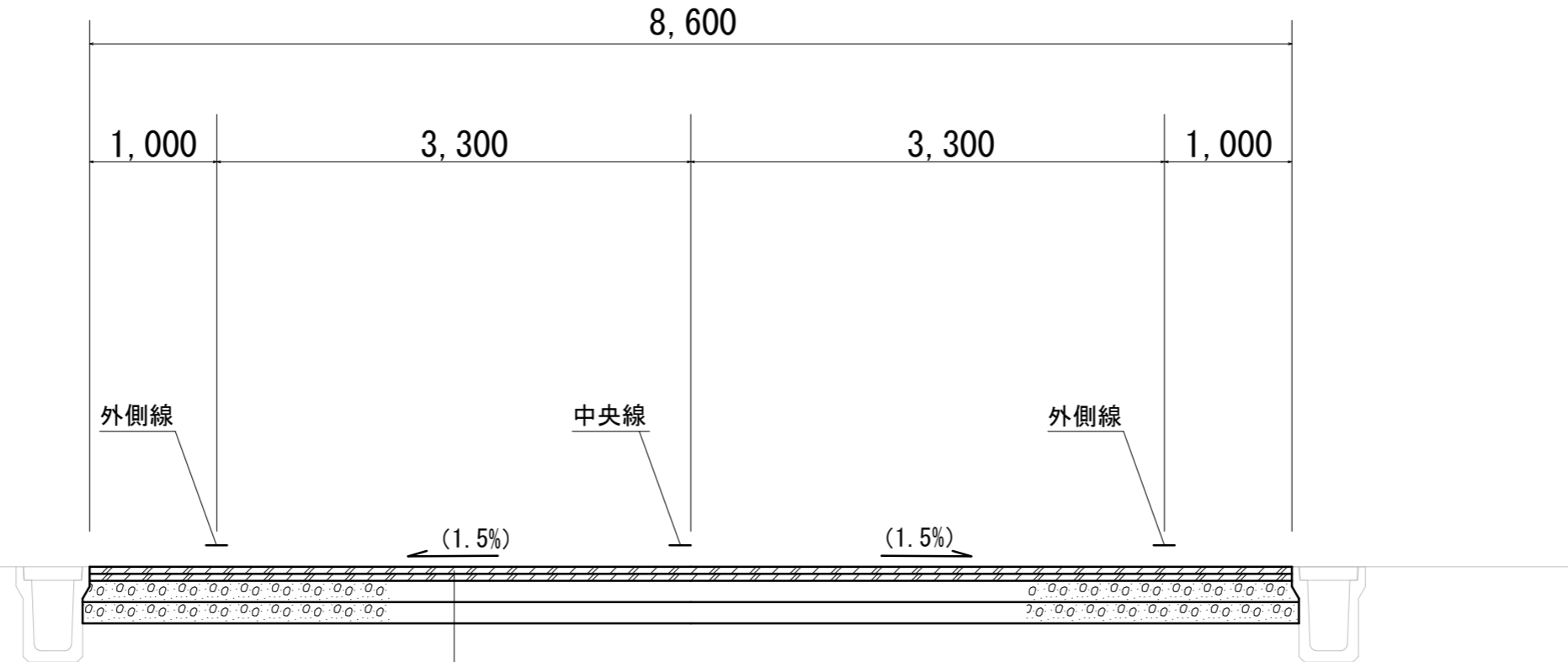
工事名	川崎白木線舗装工事		
図面名	位置図		
作成年月日			
縮尺	1/5,000	図面番号	1 / 7
会社名			
事業者名	亀山市 土木課		

平面図



工事名	川崎白木線舗装工事		
図面名	平面図		
作成年月日			
縮尺	1/1,000	図面番号	2 / 7
会社名			
事業者名	亀山市 土木課		

標準断面図 ※川崎町から白木町を望む



表層工（密粒度アスコン改質（Ⅱ）20 耐流動 t=5cm）

基層工（再生粗粒度アスコン20 t=5cm）

上層路盤工（M-30）t=15cm

下層路盤工（RC-40）t=15cm

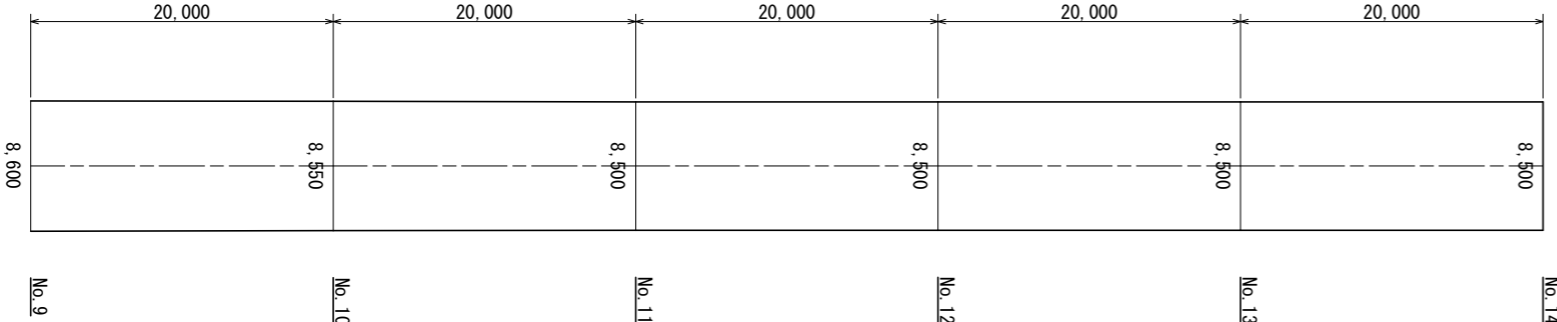
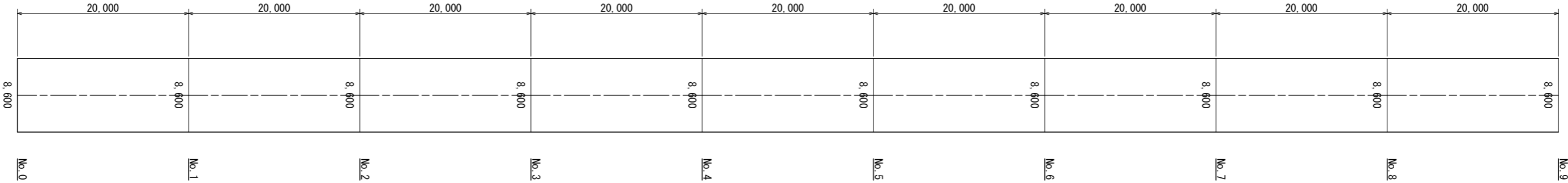
不陸整正工（補足材無）

※設計CBR8、必要TA19、交通量区分N5

※路床のCBR値については、過去の調査をもとに想定しているため、土質が著しくそぐわない場合は、監督員に協議するものとする。

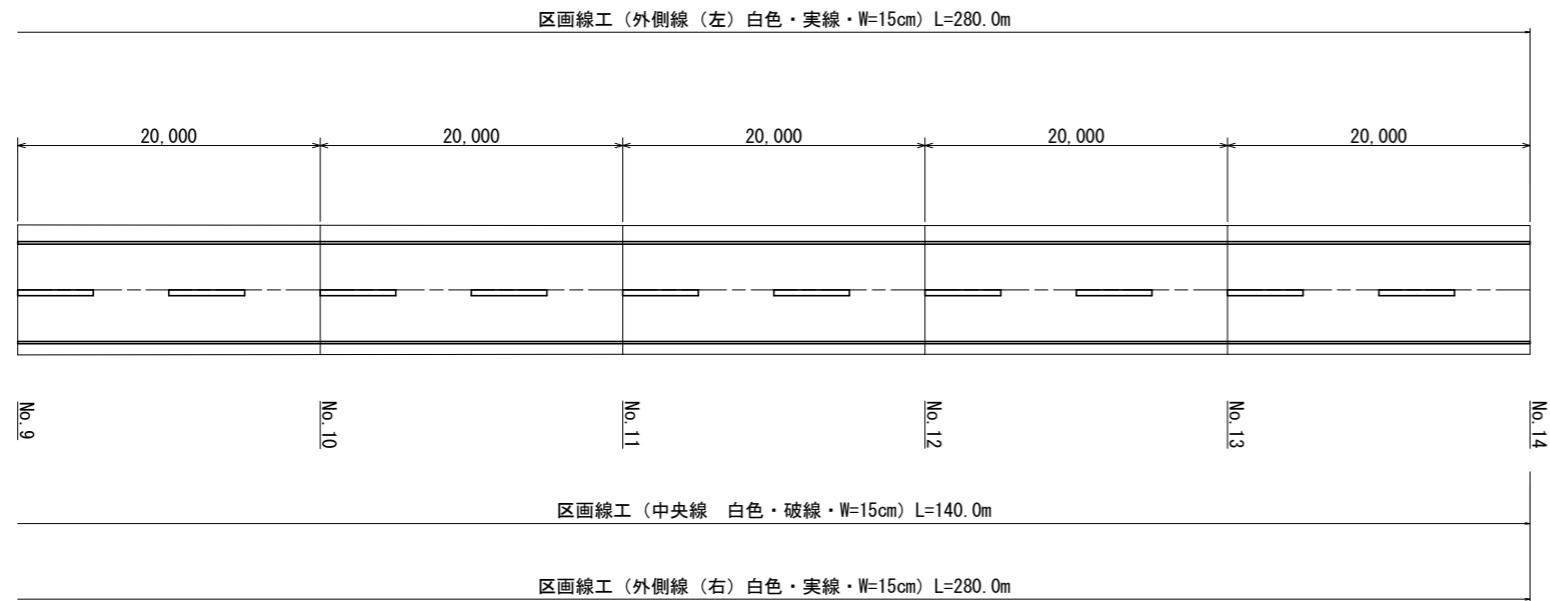

工事名	川崎白木線舗装工事		
図面名	標準断面図		
作成年月日			
縮尺	1/25	図面番号	3 / 7
会社名			
事業者名	亀山市 土木課		

舗装工展開図



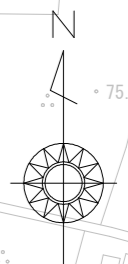
工事名	川崎白木線舗装工事		
図面名	舗装工展開図		
作成年月日			
縮尺	1/250	図面番号	4 / 7
会社名			
事業者名	亀山市 土木課		

区画線工詳細図



工事名	川崎白木線舗装工事		
図面名	区画線工詳細図		
作成年月日			
縮尺	1/250	図面番号	5 / 7
会社名			
事業者名	亀山市 土木課		

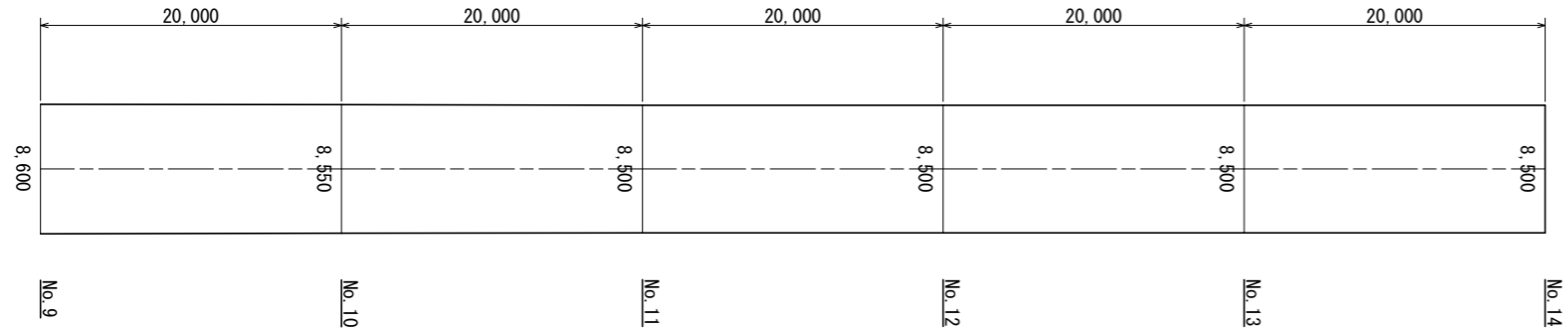
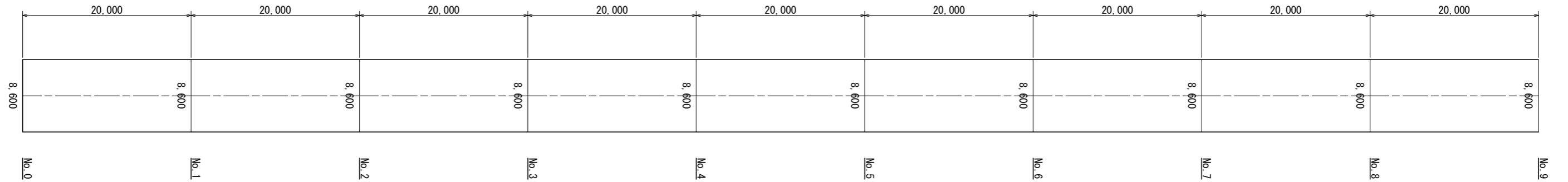
撤去工平面図



工事名	川崎白木線舗装工事		
図面名	撤去工平面図		
作成年月日			
縮尺	1/5,000	図面番号	6 / 7
会社名			
事業者名	亀山市 土木課		

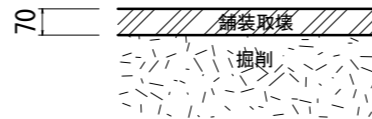
撤去工展開図

S=1:250



撤去詳細図

S=1:10



工事名	川崎白木線舗装工事		
図面名	撤去工展開図・撤去詳細図		
作成年月日			
縮尺	図示	図面番号	7 / 7
会社名			
事業者名	亀山市 土木課		