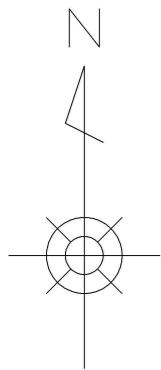


工事名	関ヶ丘地内(市道関ニュータウン3号線ほか) 配水管改良工事に伴う舗装復旧工事
図面名	位置図
縮尺	Free
図面番号	1/6
事業者名	亀山市 上下水道部 上下水道課

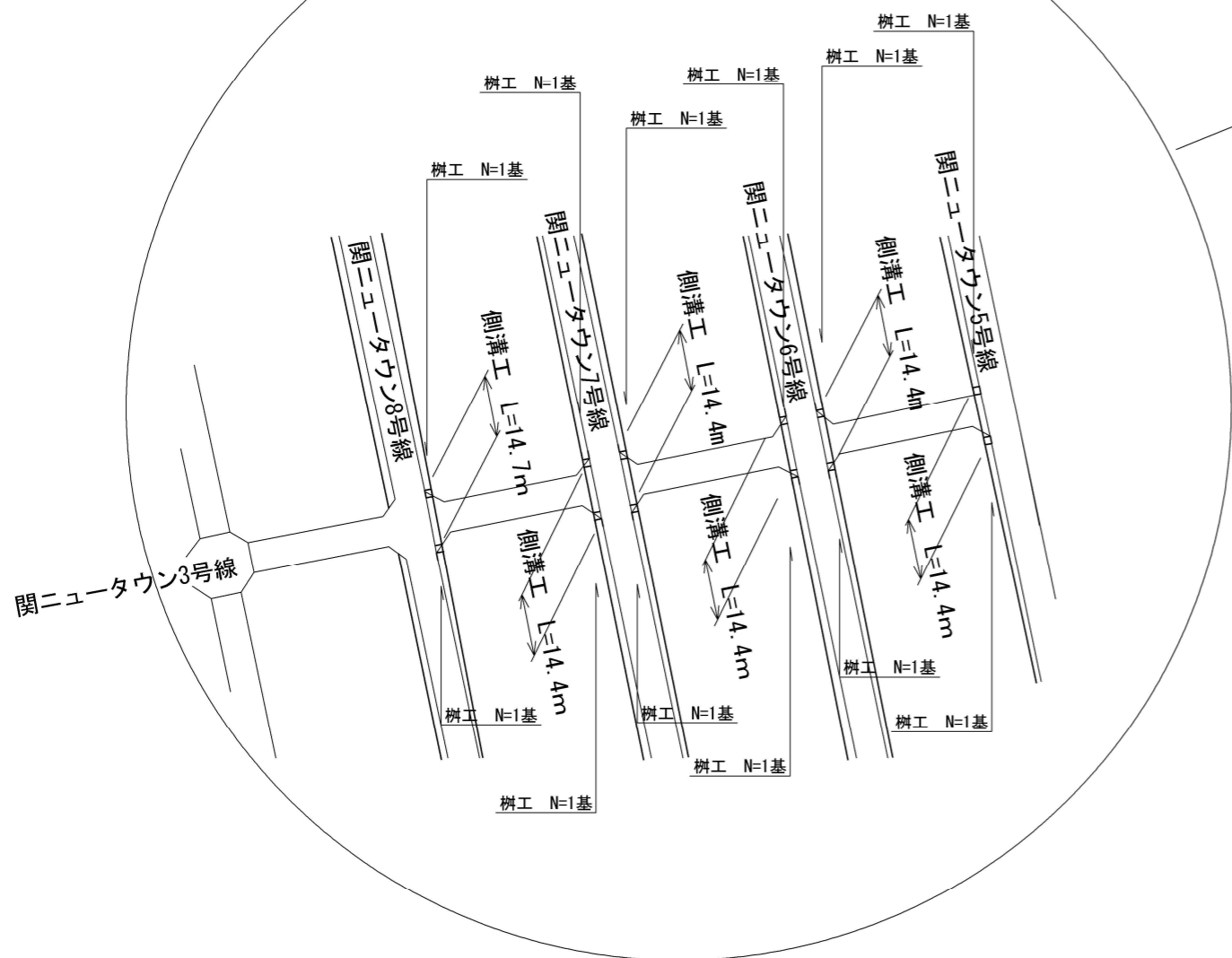


区画線工 数量集計表

工区名

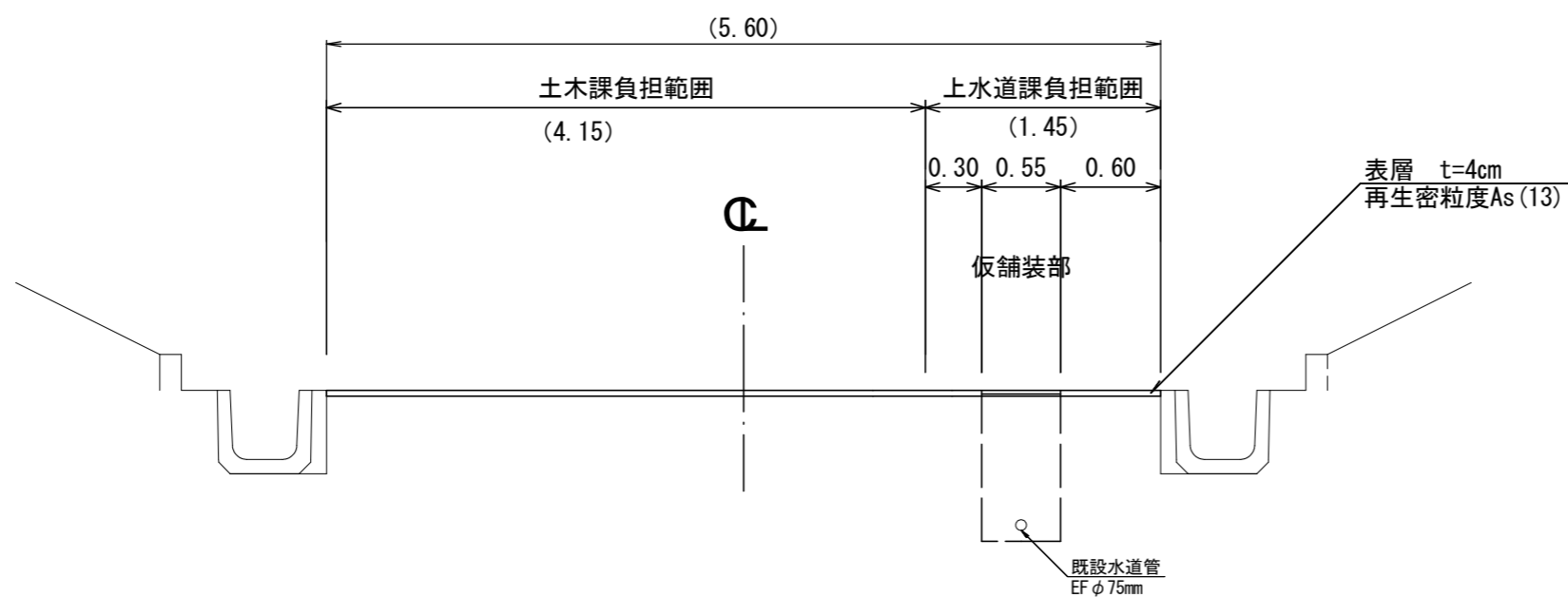
番号	名称		延長	本数	小計	単位	
①	クロスマーク	白色・実線 W=30cm		3.70	1	3.70 m	土木課負担範囲
②	クロスマーク	白色・実線 W=30cm		3.70	1	3.70 m	土木課負担範囲
③	クロスマーク	白色・実線 W=30cm		3.70	1	3.70 m	土木課負担範囲
④	T字マーク	白色・実線 W=30cm		3.70	1	3.70 m	土木課負担範囲
⑤	消火栓	黄色・実線 W=15cm		3.20	1	3.20 m	上水道課負担範囲

排水構造物工 詳細図

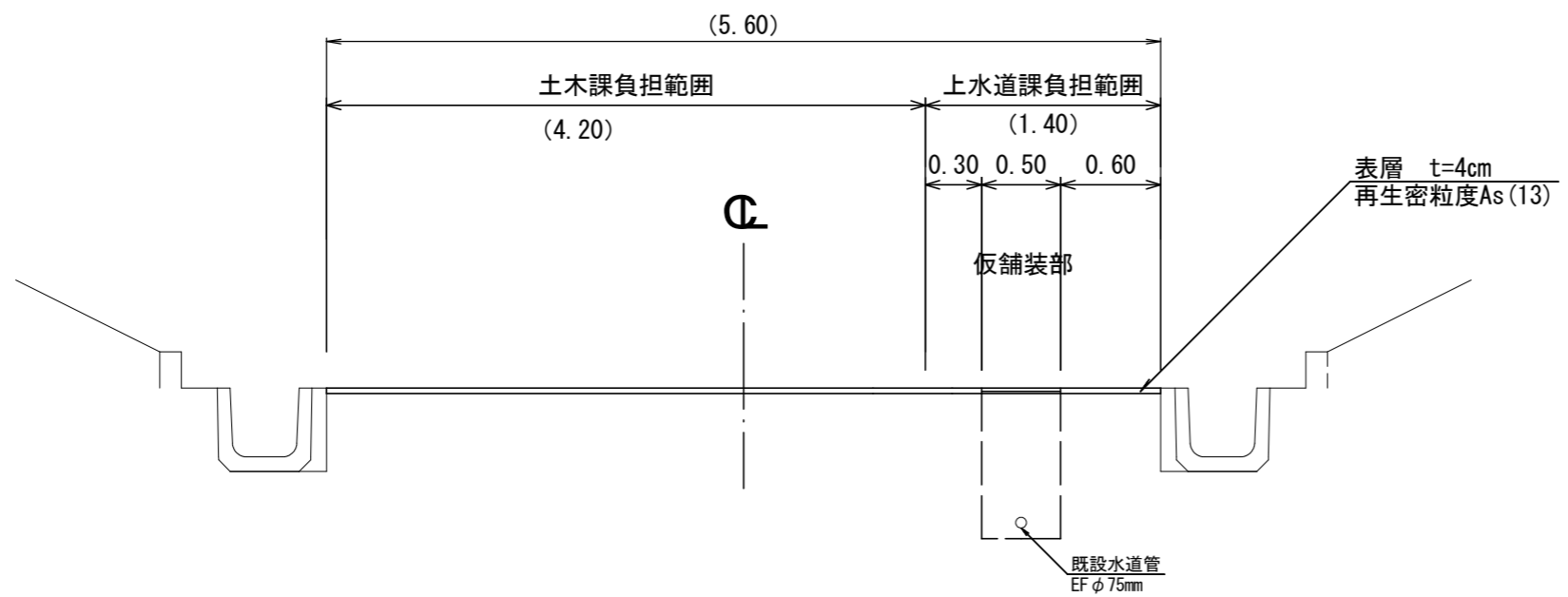


工事名	関ヶ丘地内(市道関ニュータウン3号線ほか) 配水管改良工事に伴う舗装復旧工事
図面名	平面図
縮尺	Free
図面番号	2/6
事業者名	亀山市 上下水道部 上水道課

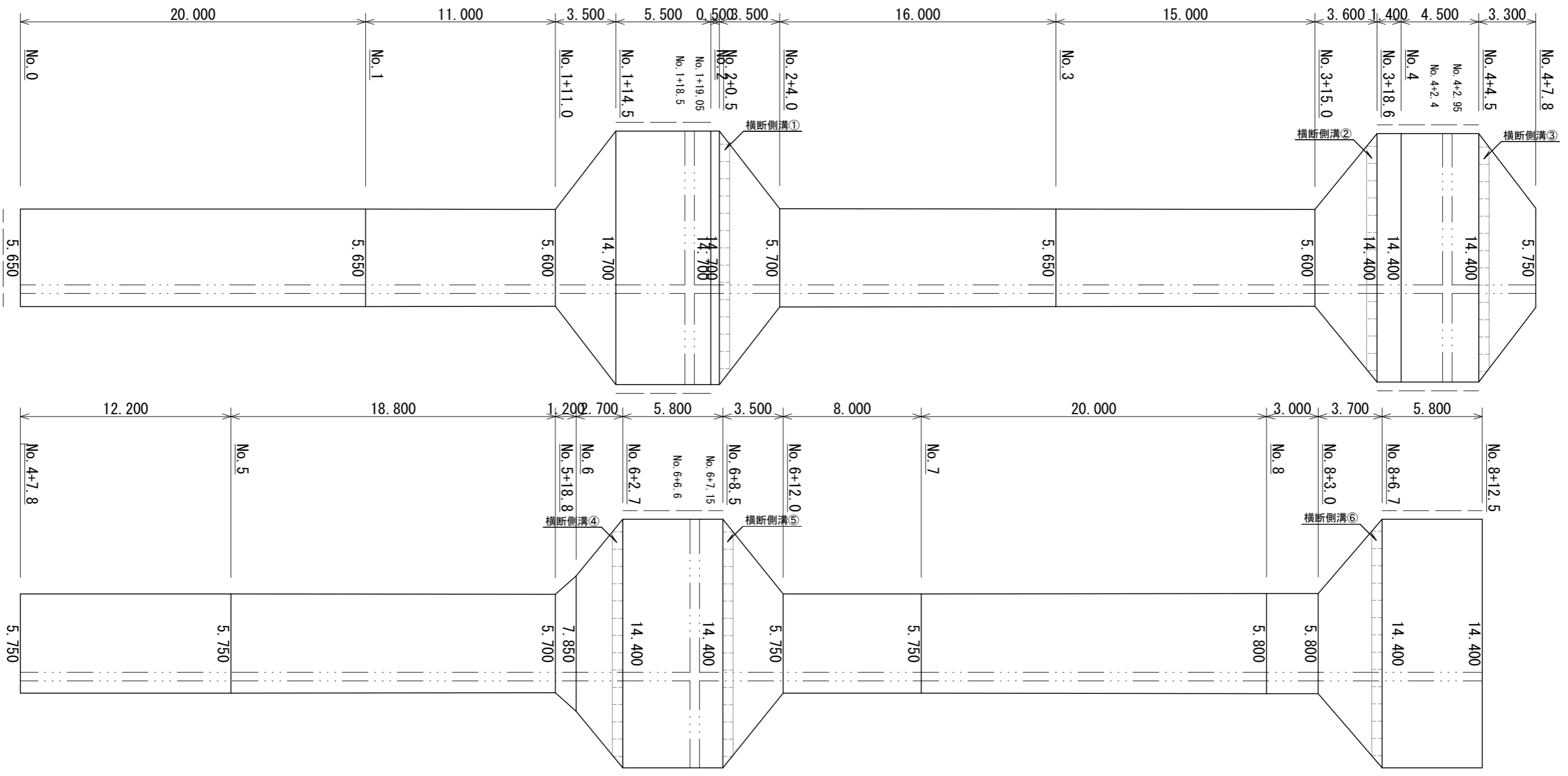
横断図 (参考: 関ニュータウン3号線)



横断図 (参考: 関ニュータウン8号線)



工事名	関ヶ丘地内(市道関ニュータウン3号線ほか) 配水管改良工事に伴う舗装復旧工事
図面名	標準横断図
縮尺	Free
図面番号	3/6
事業者名	亀山市 上下水道部 上水道課

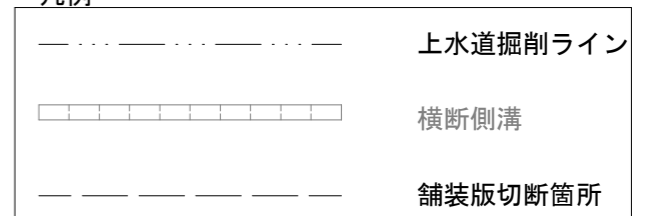


測点名	距離	全幅員
No. 0		5.650
No. 1	20.000	5.650
No. 1+11.0	11.000	5.600
No. 1+14.5	3.500	14.700
No. 2	5.500	14.700
No. 2+0.5	0.500	14.700
No. 2+4.0	3.500	5.700
No. 3	16.000	5.650
No. 3+15.0	15.000	5.600
No. 3+18.6	3.600	14.400
No. 4	1.400	14.400
No. 4+4.5	4.500	14.400
No. 4+7.8	3.300	5.750
No. 5	12.200	5.750
No. 5+18.8	18.800	5.700
No. 6	1.200	7.850
No. 6+2.7	2.700	14.400
No. 6+8.5	5.800	14.400
No. 6+12.0	3.500	5.750
No. 7	8.000	5.750
No. 8	20.000	5.800
No. 8+3.0	3.000	5.800
No. 8+6.7	3.700	14.400
No. 8+12.5	5.800	14.400
合計	172.500	

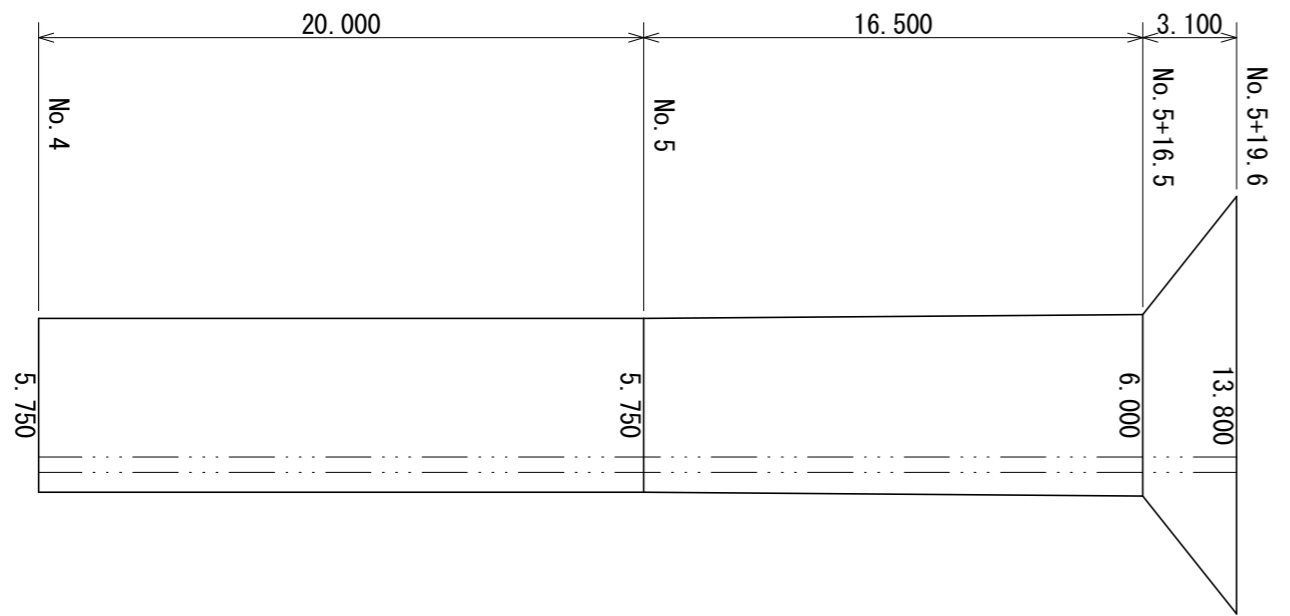
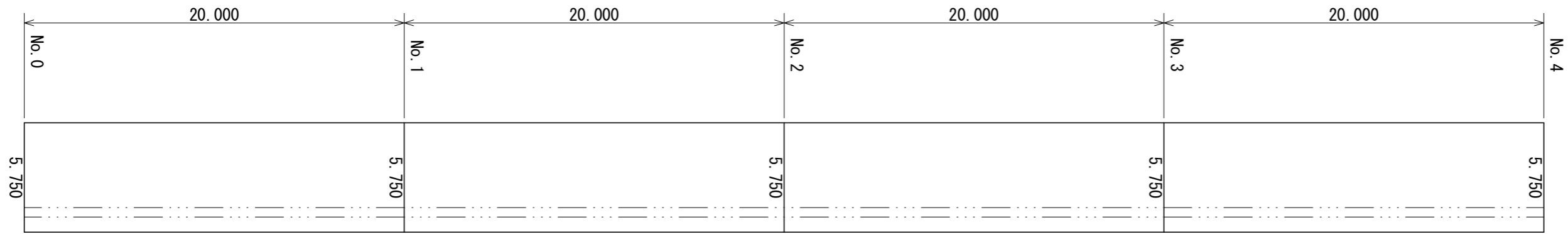
構造物名称	計算式	単位面積	個数
既設横断側溝①	0.600×14.700	8.820	1
既設横断側溝②	0.600×14.400	8.640	1
既設横断側溝③	0.600×14.400	8.640	1
既設横断側溝④	0.600×14.400	8.640	1
既設横断側溝⑤	0.600×14.400	8.640	1
既設横断側溝⑥	0.600×14.400	8.640	1
控除面積合計			52.02

構造物名称	計算式	単位面積	個数
新設横断側溝①	0.410×14.700	6.027	1
新設横断側溝②	0.410×14.400	6.027	1
新設横断側溝③	0.410×14.400	6.027	1
新設横断側溝④	0.410×14.400	6.027	1
新設横断側溝⑤	0.410×14.400	6.027	1
新設横断側溝⑥	0.410×14.400	6.027	1
控除面積合計			37.62

凡例



工事名	関ヶ丘地内(市道関ニュータウン3号線ほか) 配水管改良工事に伴う舗装復旧工事
図面名	舗装展開図 (1工区)
縮尺	1/250
図面番号	4/6
事業者名	亀山市 上下水道部 上水道課



測点名	距離	全幅員
No. 0		5.750
No. 1	20.000	5.750
No. 2	20.000	5.750
No. 3	20.000	5.750
No. 4	20.000	5.750
No. 5	20.000	5.750
No. 5+16.5	16.500	6.000
No. 5+19.6	3.100	13.800
合計	119.600	

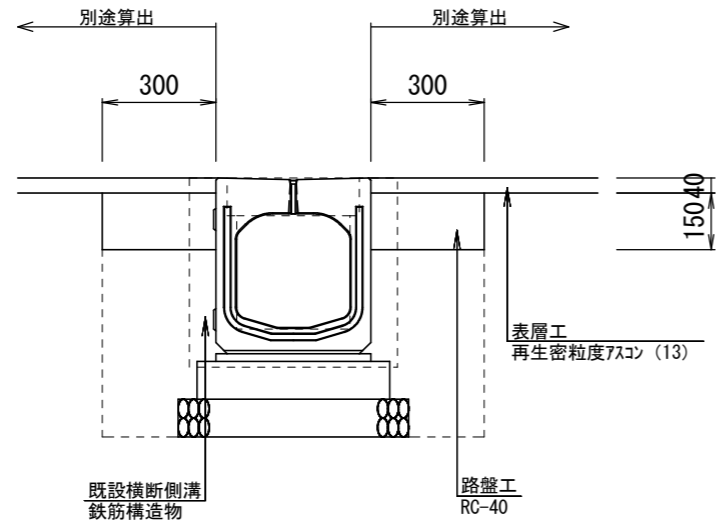
凡例

	上水道掘削ライン
	横断側溝
	舗装版切断箇所

工事名	関ヶ丘地内(市道関ニュータウン3号線ほか) 配水管改良工事に伴う舗装復旧工事
図面名	舗装展開図 (2工区)
縮尺	1/250
図面番号	5/6
事業者名	亀山市 上下水道部 上水道課

土工標準図

S=1:20

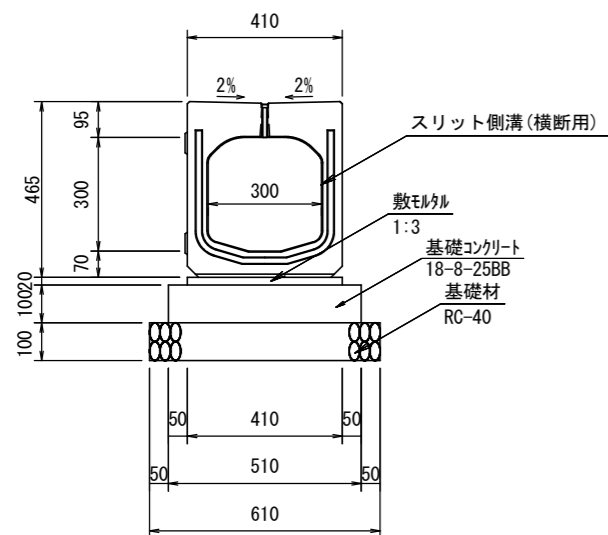


10m当り		
床掘工	m3	4.0
埋戻工	m3	2.7
路盤工	m3	0.5
Con取壊 (鉄筋)	m2	1.9

側溝工・柵工構造図

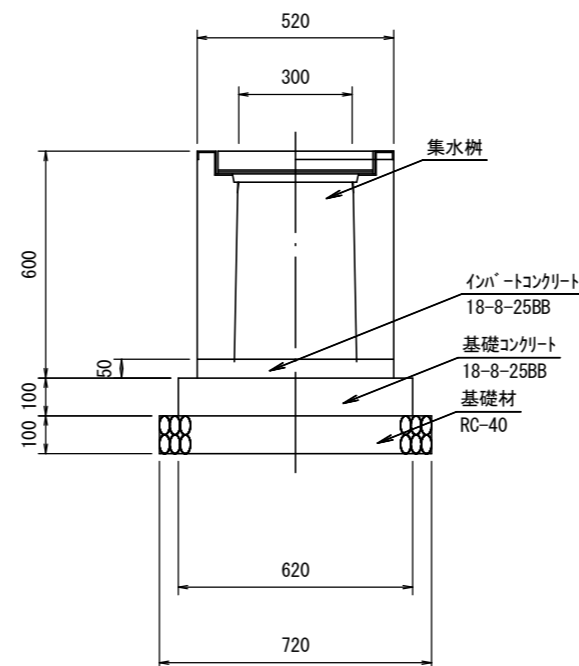
S=1:20

(側溝工)



側溝工数量表				
10m当り				
名称	規格	単位	数量	摘要
スリット側溝	300A 横断用	個	5.00	リサイクル認定品
敷モルタル	1:3	m3	0.08	
基礎コンクリート	18-8-25BB	m3	0.51	
同上型枠	無筋	m2	2.00	
基礎材	RC-40	m2	6.10	t=10cm

(柵工)



柵工数量表				
1基当り				
名称	規格	単位	数量	摘要
集水柵	300A用	基	1.00	リサイクル認定品
インバートコンクリート	18-8-25BB	m3	0.01	
基礎コンクリート	18-8-25BB	m3	0.04	
同上型枠	無筋	m2	0.25	
基礎材	RC-40	m2	0.52	t=10cm

※ゲレチングは、細目・ノズリップ・110° 開閉式・T-25

工事名	関ヶ丘地内(市道関ニュータウン3号線ほか) 配水管改良工事に伴う舗装復旧工事
図面名	土工標準図・側溝工・柵工工法図
縮尺	図示
図面番号	6/6
事業者名	亀山市 上下水道部 上水道課