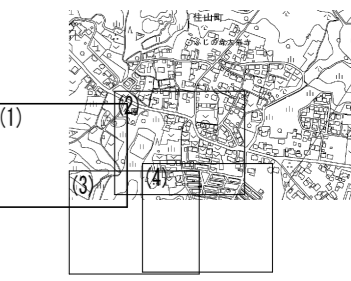
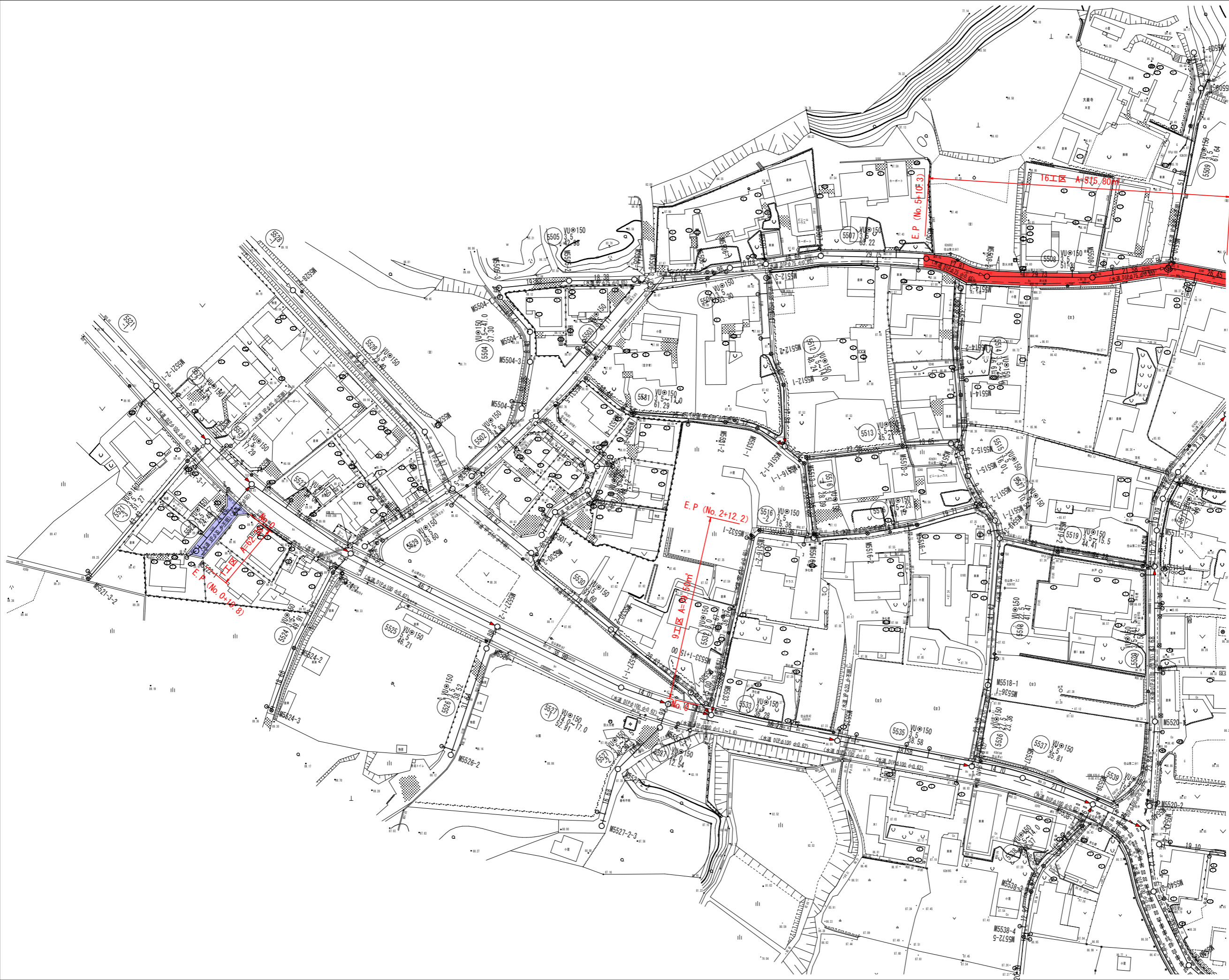
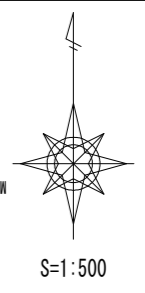


位置図
S=1:10,000

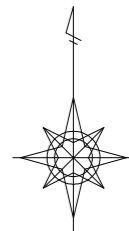


工事名	城跡北部処理分区舗装復旧工事(その1)
処理分区名	城跡北部処理分区
工事箇所 名称	亀山市住山町地内 位置図
縮尺	1:10,000
図面番号	1

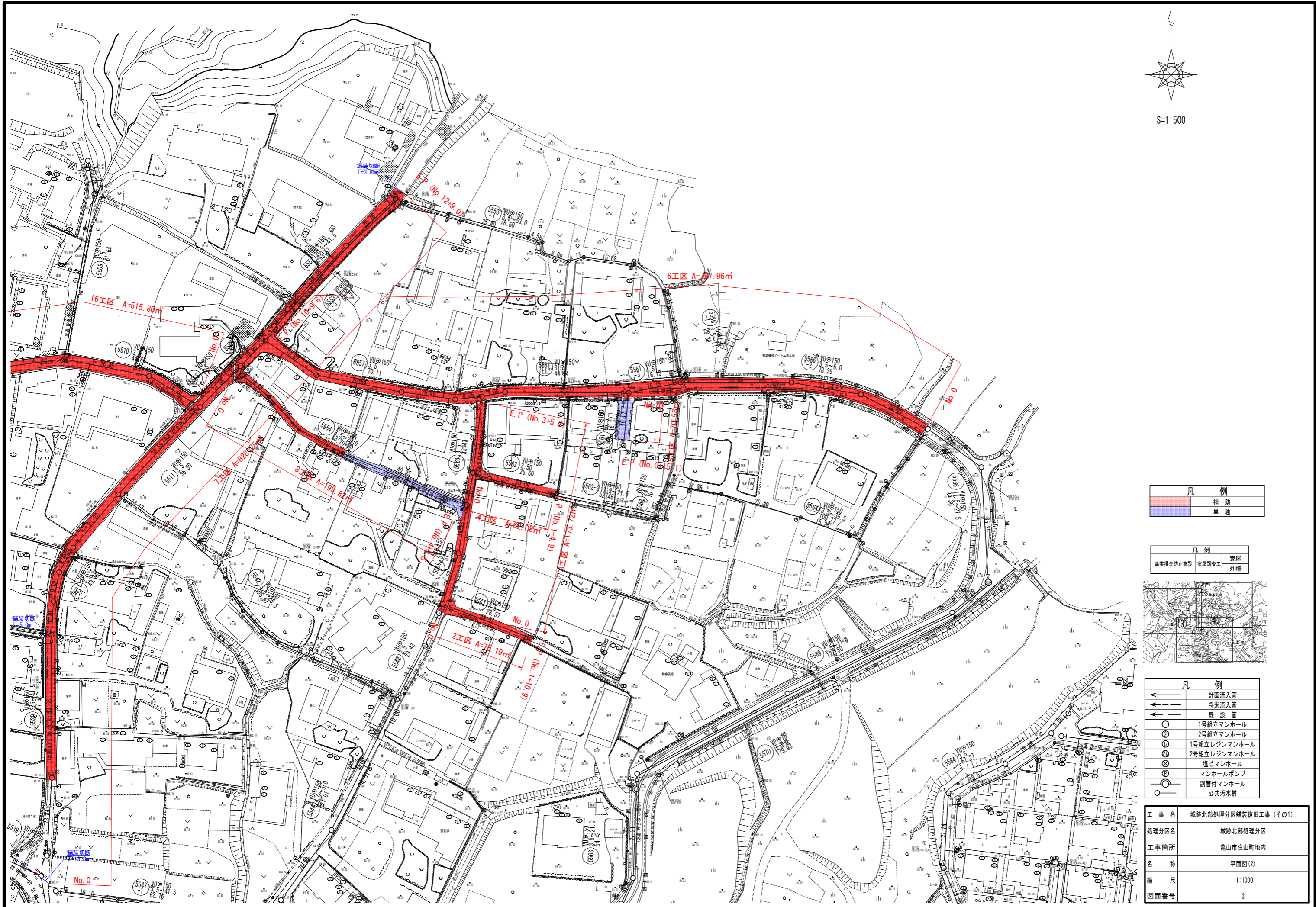


凡 例	
	計画流入管
	将来流入管
	既設管
	1号組立マンホール
	2号組立マンホール
	1号組立レジンマンホール
	2号組立レジンマンホール
	塩ビマンホール
	マンホールポンプ
	副管付マンホール
	公共汚水樹

工事名	城跡北部処理分区舗装復旧工事(その1)
処理分区名	城跡北部処理分区
工事箇所	亀山市住山町地内
名称	平面図(1)
縮尺	1:1000
図面番号	2

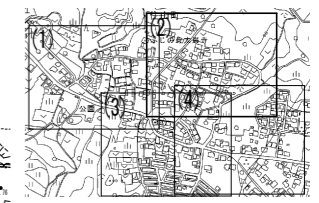


S=1:500



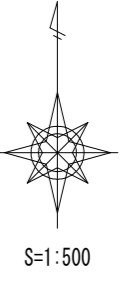
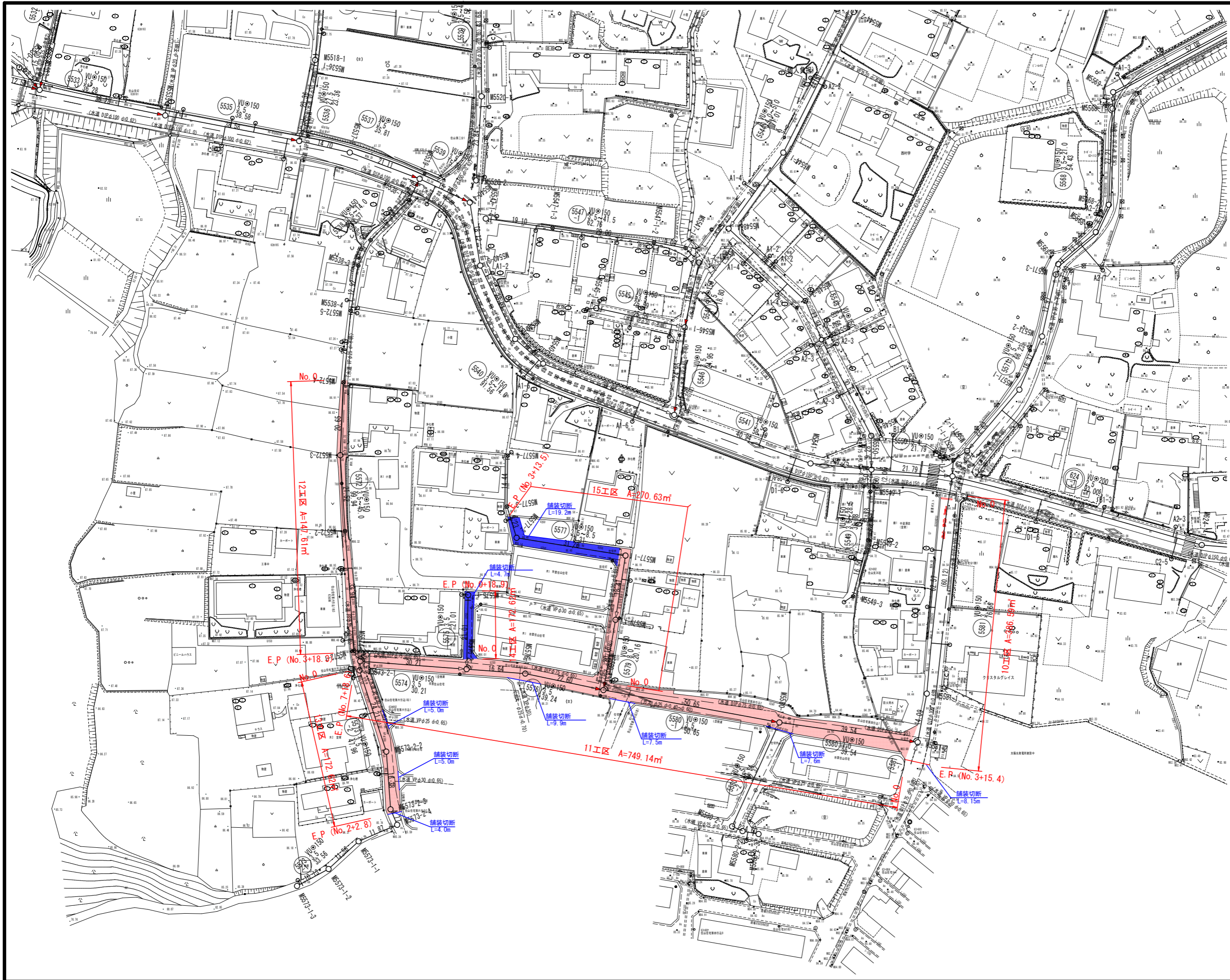
凡例	
	補助
	単独

凡例	
	事業損失防止施設
	家屋調査工
	外柵



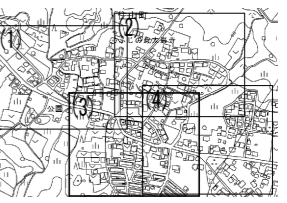
凡例	
	計画流入管
	将来流入管
	既設管
	1号組立マンホール
	2号組立マンホール
	1号組立レジンマンホール
	2号組立レジンマンホール
	塩ビマンホール
	マンホールポンプ
	副管付マンホール
	公共汚水樹

工事名	城跡北部処理分区分装復旧工事(その1)
処理分区分名	城跡北部処理分区分
工事箇所	亀山市住山町地内
名称	平面図(2)
縮尺	1:1000
図面番号	3



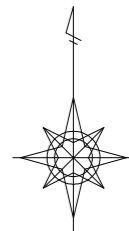
凡例	
	補助
	単独

凡例	
	事業損失防止施設
	家屋調査工
	外構

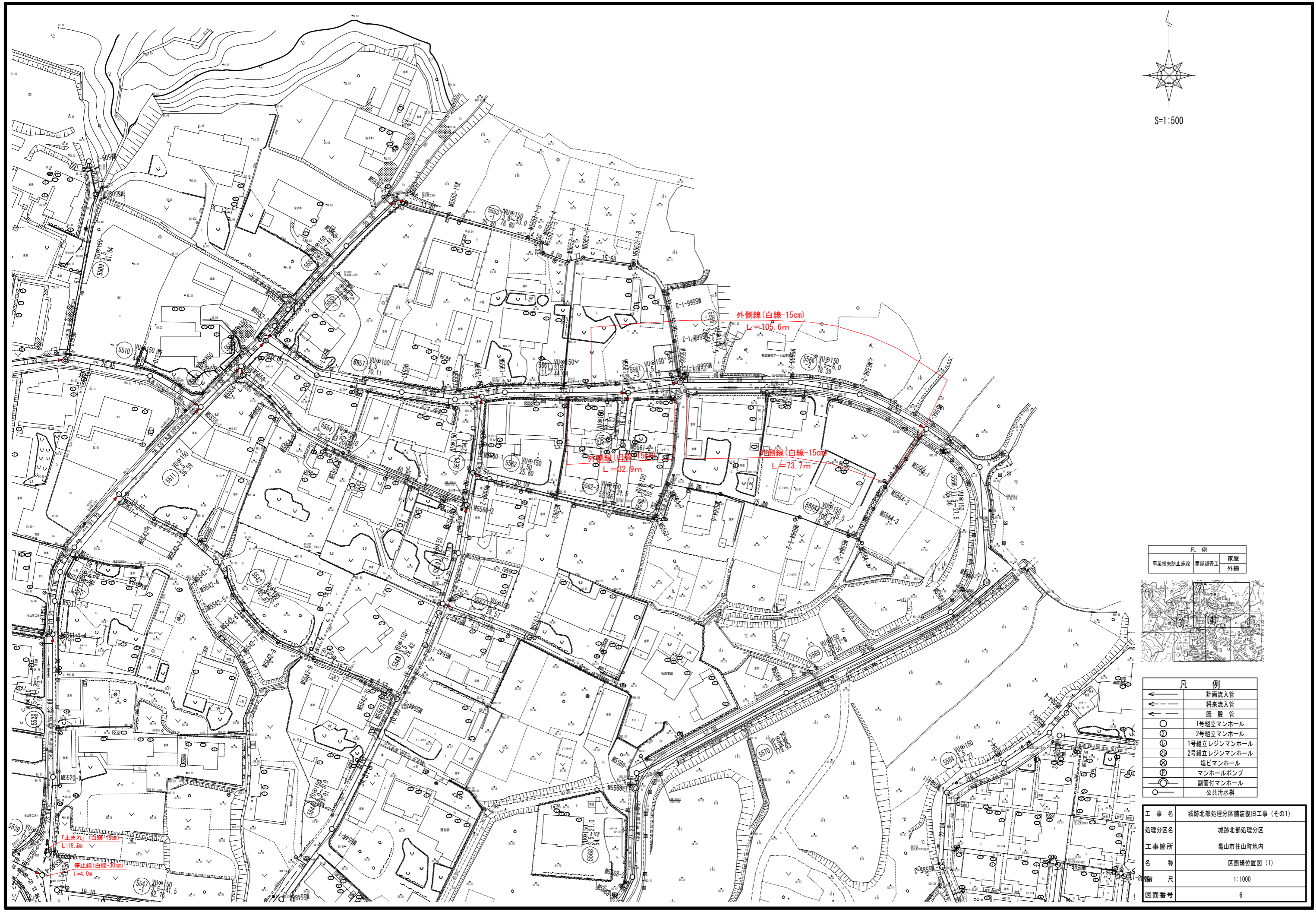


凡例	
	計画流入管
	将来流入管
	既設管
	1号組立マンホール
	2号組立マンホール
	1号組立レジンマンホール
	2号組立レジンマンホール
	塩ビマンホール
	マンホールポンプ
	副管付マンホール
	公共汚水樹

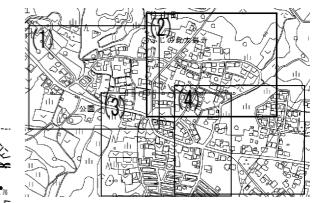
工事名	城跡北部処理分区舗装復旧工事(その1)
処理分区名	城跡北部処理分区
工事箇所	亀山市住山町地内
名称	平面図(3)
縮尺	1:500
図面番号	4



S=1:500

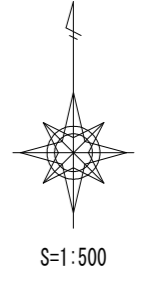


凡例	
事業損失防止施設	家屋
家屋調査工	外柵

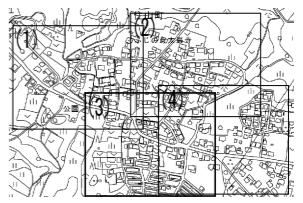


凡例	
←	計画流入管
←	将来流入管
←	既設管
○	1号組立マンホール
○	2号組立マンホール
○	1号組立レジンマンホール
○	2号組立レジンマンホール
⊗	塩ビマンホール
⊗	マンホールポンプ
○	副管付マンホール
○	公共汚水樹

工事名	城跡北部処理分区舗装復旧工事(その1)
処理分区名	城跡北部処理分区
工事箇所	亀山市住山町地内
名称	区画位置図(1)
縮尺	1:1000
図面番号	6



凡例	
■	事業損失防止施設
■	家屋調査工
■	外構



凡例	
←	計画流入管
←	将来流入管
←	既設管
○	1号組立マンホール
○	2号組立マンホール
○	1号組立レジンマンホール
○	2号組立レジンマンホール
⊗	塩ビマンホール
⊗	マンホールポンプ
○	副管付マンホール
○	公共汚水樹

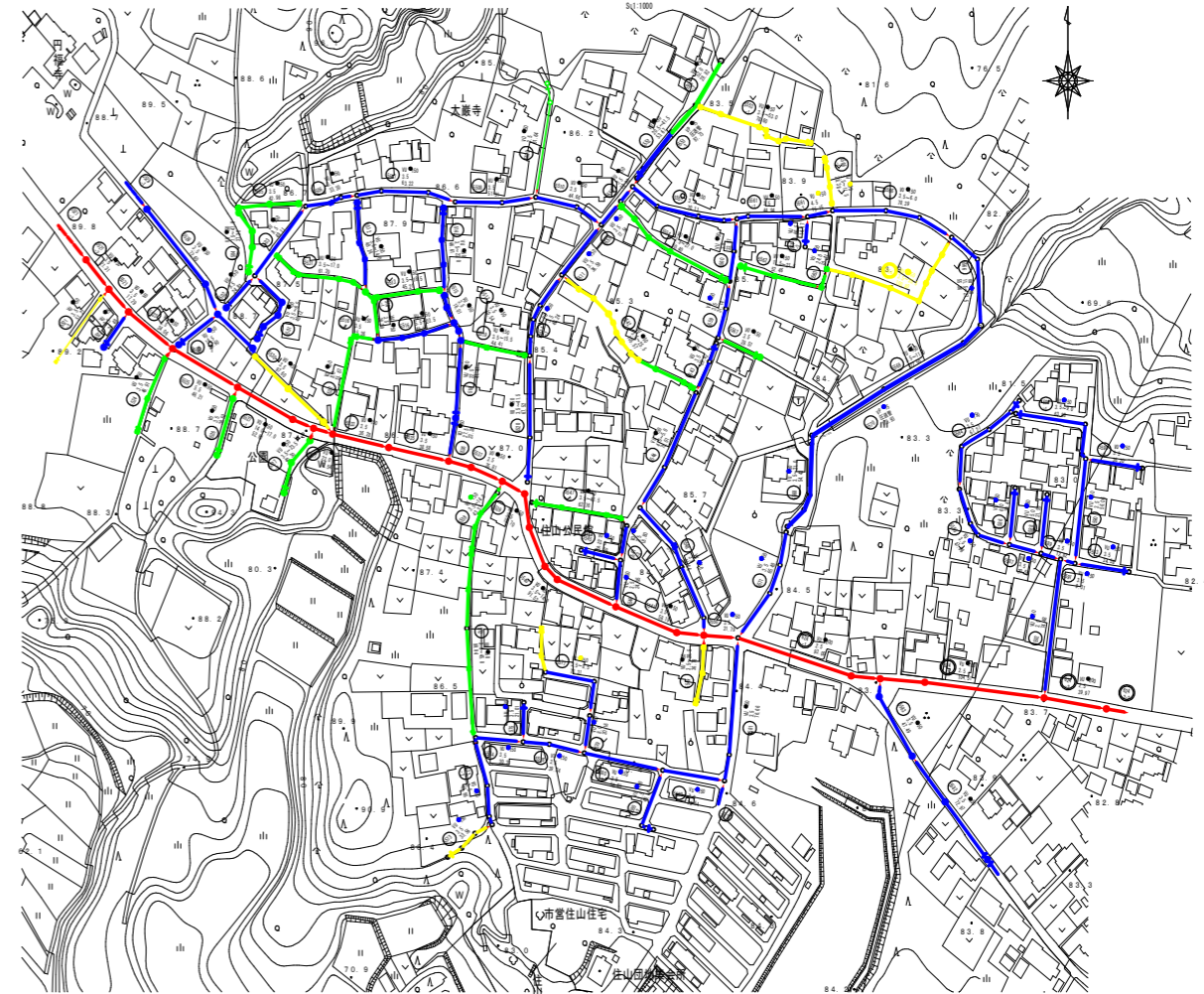
工事名	城跡北部処理分区舗装復旧工事(その1)
処理分区名	城跡北部処理分区
工事箇所	亀山市住山町地内
名称	区画線位置図(2)
縮尺	1:500
図面番号	7

舗装復旧図

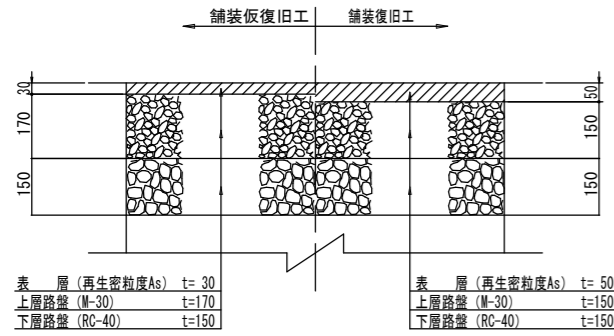
S=1:10

既設舗装タイプ位置図

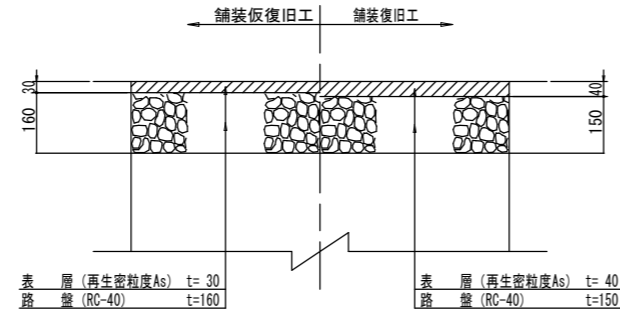
市道①	コンクリート		
市道②	未舗装		



車道(市道①)

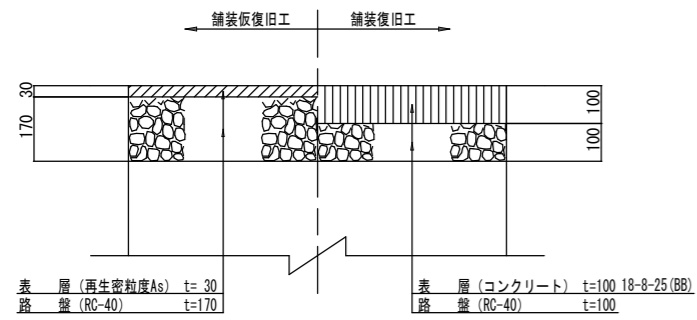


○車道(市道②)

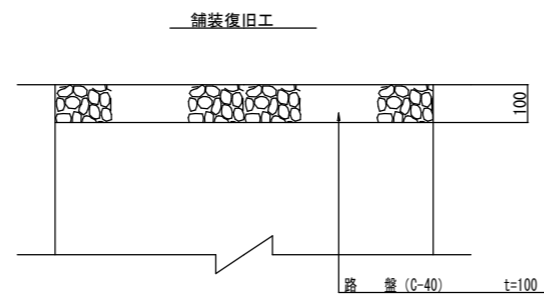


※ ○は今回対象

○車道(コンクリート)



車道(未舗装)



※ ○は今回対象

工事名	城跡北部処理分区舗装復旧工事(その1)
処理分区名	城跡北部処理分区
工事箇所	亀山市住山町地内
名称	舗装復旧図
縮尺	1:10
図面番号	8