No 44
1,2500 地形図

亀山市都市計画図

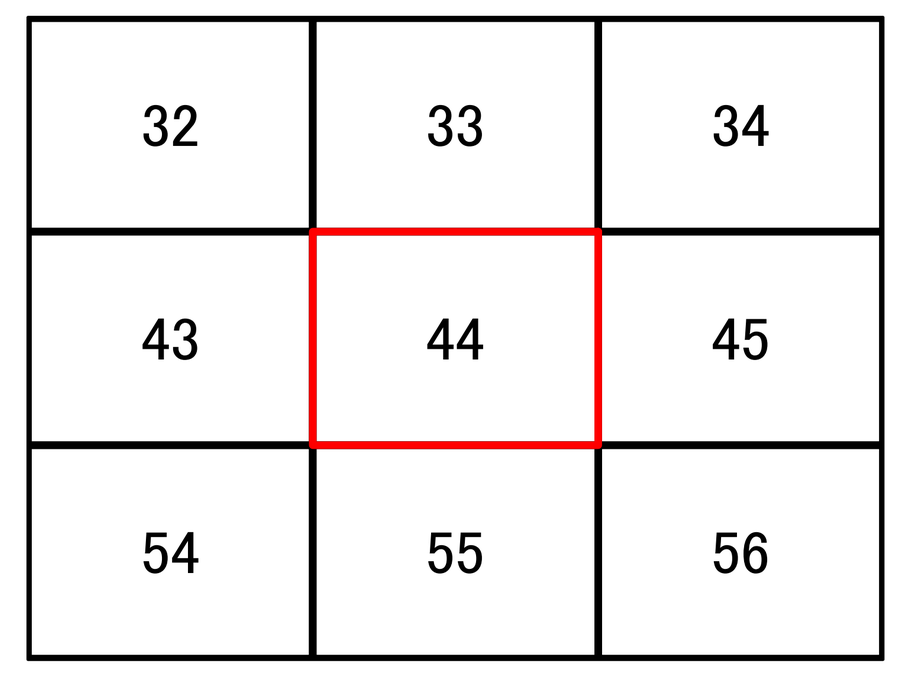



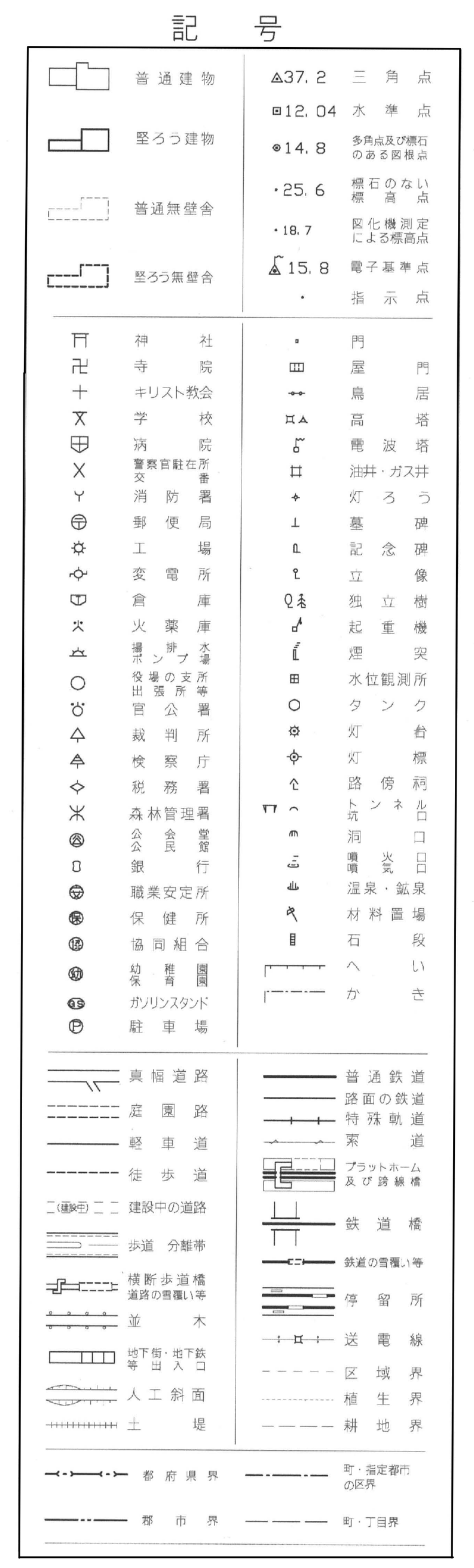

平成20年測量
平成24年修正

1. 平成２３年１１月　撮影
2. 平成２４年　６月　現地調査

1:2,500

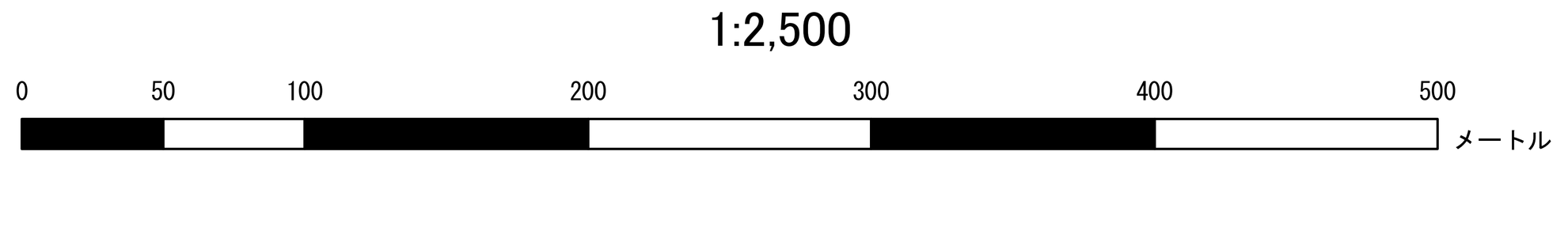

「この測量成果は、国土地理院長の承認及び助言を得たものである。
（承認番号）　平　23　部公　第386号」
（地図情報レベル：道路縁　1,000、その他地形　2,500）

計画機関　亀山市
作業機関名　株式会社パスコ

「この地図は三重県市町総合事務組合管理者の承認を得て、同組合所管の「2011三重県共有デジタル地図　（数値地形図2500（道路縁1000）を使用し調整したものである。（承認番号：三総合地第140号）本成果を複製あるいは使用して地図を調整する場合は、同組合の承認を必要とする。

No 44