No 22
1,2500 地形図

亀山市都市計画図

13	14	15
21	22	23
30	31	32



記　号

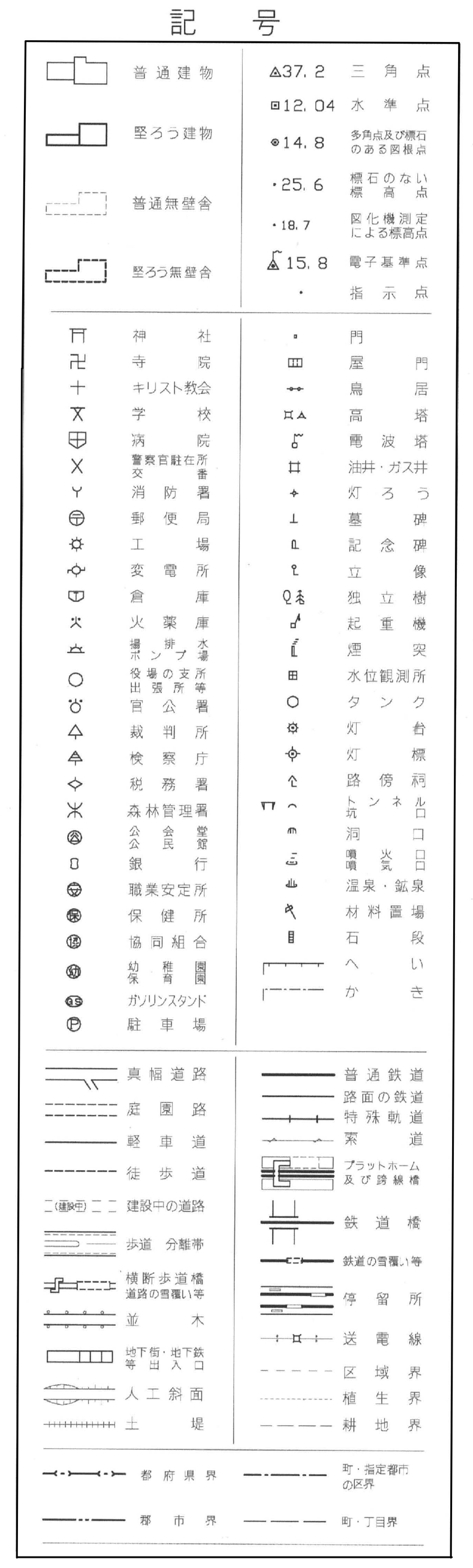

平成 20 年 測 量
平成 24 年 修 正

1．平成２３年１１月　撮影
2．平成２４年　６月　現地調査

1:2,500

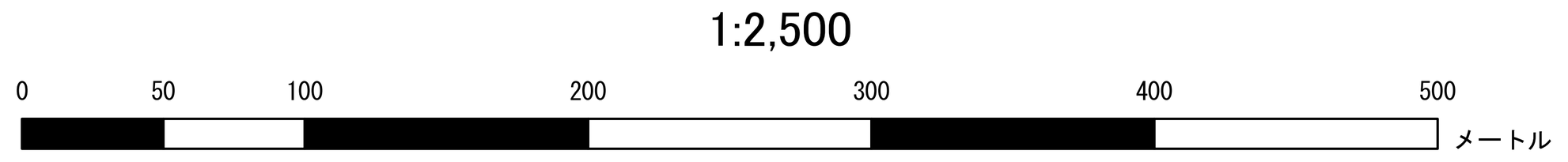

「この測量成果は、国土地理院長の承認及び助言を得たものである。
(承認番号)　平　23　部公　第386号」
(地図情報レベル：道路縁　1,000、その他地形　2,500)

計画機関　亀　山　市
作業機関名　株式会社パスコ

No 22

「この地図は三重県市町総合事務組合管理者の承認を得て、同組合所管の「2011三重県共有デジタル地図　(数値地形図2500 (道路縁1000) を使用し調整したものである。(承認番号：三総合地第140号) 本成果を複製あるいは使用して地図を調整する場合は、同組合の承認を必要とする。