NO．１
１：１０,０００小縮尺地図

亀　山　市　全　図

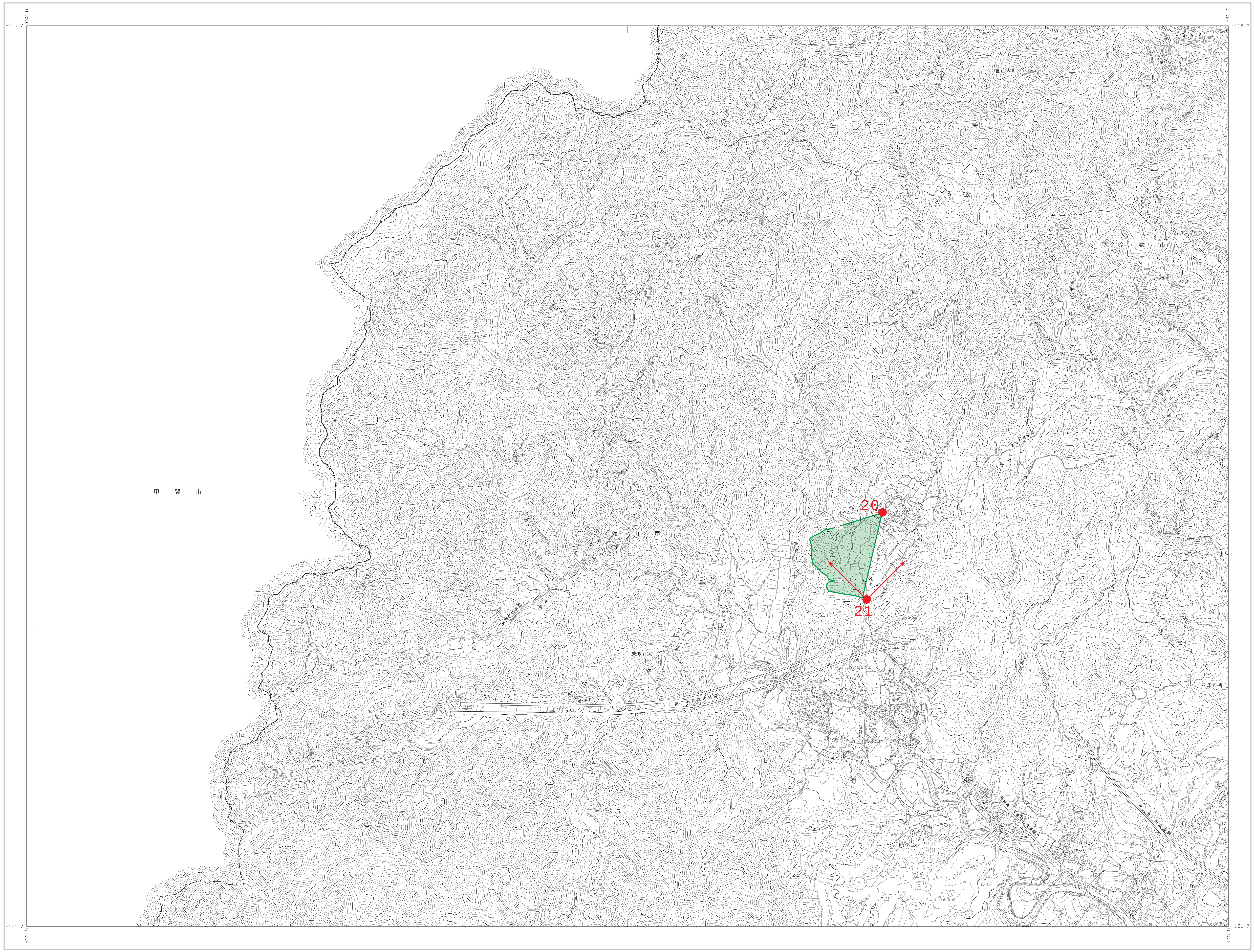

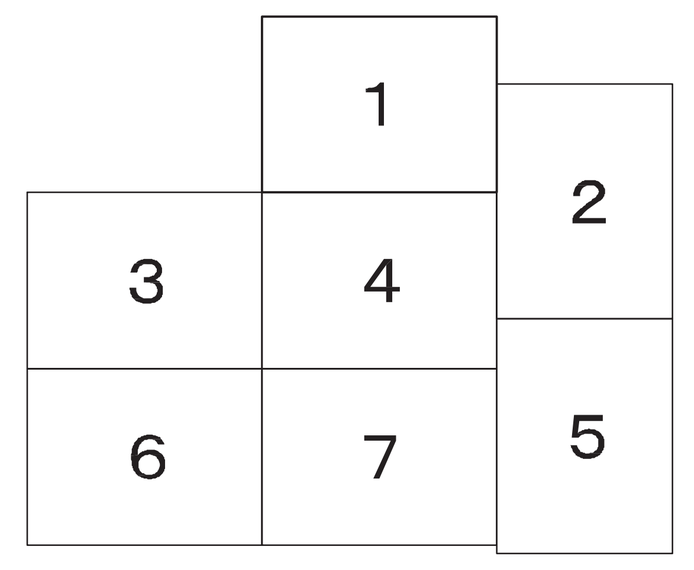



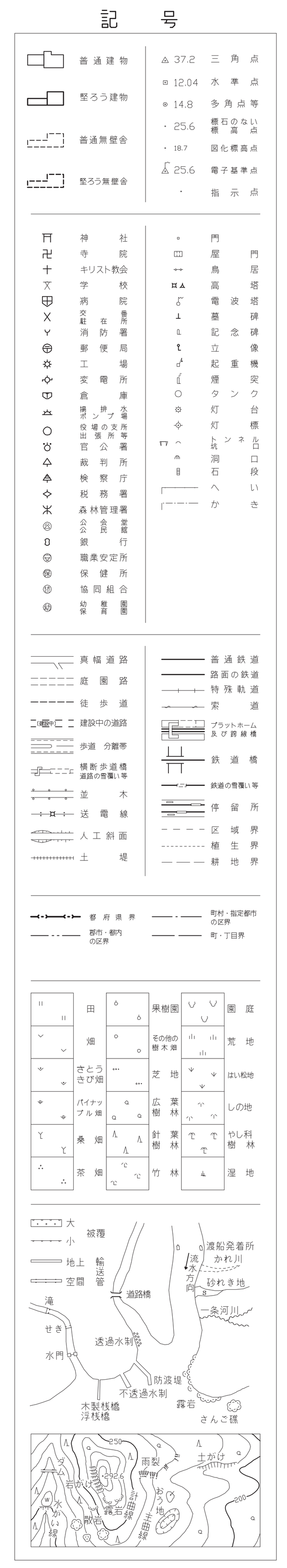

平成１４年国土交通省告示第九号の規定による
第 Ⅵ 座標系（世界測地系に準拠）
投影は横メルカトル図法
図郭に表示してある座標値はキロメートル単位
方眼は２．０キロメートル間隔
高さの基準は東京湾の平均海面
等高線の間隔は１０メートル

平成２１年作成　　１．平成２１年２月　縮小編纂

1:10,000

「この地図は、デジタルマッピング法により作成した１/２５００
共有デジタル地図（平１９　部公　第５８号）のデータを縮小編纂したものである。」

この地図は三重県自治会館組合管理者の承認を得て、同組合所管の「２００６三重県共有デジタル地図（数値地形図縮図１０，０００）」を使用し、調整したものである。（承認番号：三自治第６３号）

計画機関　三重県自治会館組合
作業機関名　共有デジタル地図共同整備業務共同企業体

NO．１

(red arrow symbol)	点の視点場と方向
(green line)	線の視点場（東海道）
(red box)	標高制限地区
(green box)	近景保全地区
(dashed green box)	中景保全地区